

**Проект планировки и проект межевания микрорайона "Светлый"
на земельном участке с кадастровым номером 02:110901:25
в целях комплексной жилой застройки**

г. Стерлитамак, Республика Башкортостан

Общество с ограниченной ответственностью

«Проектная мастерская «А2»

Свидетельство №СРО-П-Б-0201-01-2012 СРО НП «БОАП»

Заказчик: **Федоров М.Н.**

Место строительства: **Стерлитамакский район, земельный участок с кадастр. номером 02:110901:238, прилегающий к селу Новый Краснояр**

«Проект планировки и межевания территории мкр. «Светлый» на земельном участке с кадастровым номером 02:44:110901:238 в целях комплексной жилой застройки»

Общая пояснительная записка

014/02-015-ОПЗ

СОГЛАСОВАНО

Главный архитектор МР Стерлитамакский район

_____ А. И. Сафин

ГИП



Е.В. Ефимов

Архитектор проекта



А.А. Абрамова

Взам. инв. №

Листы и дата

Инв. № подл.

САМОРЕГУЛИРУЕМАЯ ОРГАНИЗАЦИЯ
ОСНОВАННАЯ НА ЧЛЕНСТВЕ ЛИЦ, ОСУЩЕСТВЛЯЮЩИХ
ПОДГОТОВКУ ПРОЕКТНОЙ ДОКУМЕНТАЦИИ

САМОРЕГУЛИРУЕМАЯ ОРГАНИЗАЦИЯ НЕКОММЕРЧЕСКОЕ ПАРТНЕРСТВО
«БАШКИРСКОЕ ОБЩЕСТВО АРХИТЕКТОРОВ И ПРОЕКТИРОВЩИКОВ»
г. Уфа, ул. Пархоменко, дом 156/3, www.pr-boar.ru

Федеральной службой по экологическому,
технологическому и атомному надзору
внесены сведения в государственный реестр
саморегулируемых организаций 19.05.2009г.
Регистрационный номер СРО-П-004-19052009

СВИДЕТЕЛЬСТВО

СРО-П-РБ- 0795

о допуске к определенному виду или видам работ, которые оказывают влияние
на безопасность объектов капитального строительства

г. Уфа

№ СРО – П-Б-0201-01-201
25 января 2012г.

Выдано члену саморегулируемой организации
Общество с ограниченной ответственностью «Проектная мастерская «А2»

ИНН 0268058325, ОГРН 1110268003933

453128, Республика Башкортостан, г. Стерлитамак, ул. Худайбердина, дом 202А
Основание выдачи Свидетельства: протокол Правления № 2 от 25.01.2012г.

Настоящим Свидетельством подтверждается допуск к работам, указанным в приложении к
настоящему Свидетельству, которые оказывают влияние на безопасность объектов
капитального строительства

Начало действия с 25 января 2012 г.

Свидетельство без приложения недействительно

Свидетельство выдано без ограничения срока и территории его действия

Свидетельство выдано взамен ранее выданного:

Председатель Правления

Ураксин У.Г.

Директор
МП



Харичков С.А.

КОПИЯ ВЕРНА

ДИРЕКТОР ООО «ПМ/А2»

Ефимов Е.В.

Приложение к свидетельству СРО-П-РБ- -0795

о допуске к определенному виду или видам работ, которые оказывают влияние на безопасность объектов капитального строительства от 25 января 2012г. № СРО – П-Б-0201-01-2012

Виды работ, которые оказывают влияние на безопасность объектов капитального строительства (кроме особо опасных и технически сложных объектов, объектов использования атомной энергии) и о допуске к которым член Саморегулируемой организации «Башкирское общество архитекторов и проектировщиков» Общество с ограниченной ответственностью «Проектная мастерская «А2» имеет Свидетельство

№	Наименование вида работ
	<p>1. Работы по подготовке схемы планировочной организации земельного участка</p> <p>1.1. Работы по подготовке генерального плана земельного участка</p> <p>1.2. Работы по подготовке схемы планировочной организации трассы линейного объекта</p> <p>1.3. Работы по подготовке схемы планировочной организации полосы отвода линейного сооружения</p> <p>2. Работы по подготовке архитектурных решений</p> <p>3. Работы по подготовке конструктивных решений</p> <p>4. Работы по подготовке сведений о внутреннем инженерном оборудовании, внутренних сетях инженерно-технического обеспечения, о перечне инженерно-технических мероприятий:</p> <p>4.1. Работы по подготовке проектов внутренних инженерных систем отопления, вентиляции, кондиционирования, противодымной вентиляции, теплоснабжения и холодоснабжения</p> <p>4.2. Работы по подготовке проектов внутренних инженерных систем водоснабжения и канализации</p> <p>4.3. Работы по подготовке проектов внутренних систем электроснабжения*</p> <p>4.4. Работы по подготовке проектов внутренних слаботочных систем*</p> <p>4.5. Работы по подготовке проектов внутренних диспетчеризации, автоматизации и управления инженерными системами</p> <p>5. Работы по подготовке сведений о наружных сетях инженерно-технического обеспечения, о перечне инженерно-технических мероприятий:</p> <p>5.1. Работы по подготовке проектов наружных сетей теплоснабжения и их сооружений</p> <p>5.2. Работы по подготовке проектов наружных сетей водоснабжения и канализации и их сооружений</p> <p>5.3. Работы по подготовке проектов наружных сетей электроснабжения до 35 кВ и их сооружений</p>



КОПИЯ ВЕРНА
 ДЖАРМОКООО «А2»
 БОКМОВ Е.В.

6. Работы по подготовке технологических решений:
- 6.1. Работы по подготовке технологических решений жилых зданий и их комплексов
 - 6.2. Работы по подготовке технологических решений общественных зданий и сооружений и их комплексов
 - 6.3. Работы по подготовке технологических решений производственных зданий и сооружений и их комплексов
 - 6.9. Работы по подготовке технологических решений объектов сбора, обработки, хранения, переработки и утилизации отходов и их комплексов
 - 6.12. Работы по подготовке технологических решений объектов очистных сооружений и их комплексов
8. Работы по подготовке проектов организации строительства, сносу и демонтажу зданий и сооружений, продлению срока эксплуатации и консервации*
10. Работы по подготовке проектов мероприятий по обеспечению пожарной безопасности
11. Работы по подготовке проектов мероприятий по обеспечению доступа маломобильных групп населения
12. Работы по обследованию строительных конструкций зданий и сооружений



Харичков С.А.

КОПИЯ ВЕРНА
ДИРЕКТОР ООО «САМОРЕГУЛИРУЕМЫЕ ОРГАНИЗАЦИИ ПРОЕКТИРОВЩИКОВ И АРХИТЕКТОВ» (СРО «САМОРЕГУЛИРУЕМЫЕ ОРГАНИЗАЦИИ ПРОЕКТИРОВЩИКОВ И АРХИТЕКТОВ») № 01530427
ЕФМОВ Е.В.

Состав проекта

«Проект планировки и межевания территории
мкр. «Светлый» на земельном участке
с кадастровым номером 02:44:110901:238
в целях комплексной жилой застройки»

Обозначение	Наименование	Примечание
014/02-015 –ППТ, ПМ	Проект планировки и межевания территории. Технико-экономические показатели	
Графическая часть		
014/02-015 -ППТ	Проект планировки территории.	
014/02-015 -ПМ	Проект межевания территории.	

Инв. № подл.	
Листы и дата	
Взам. инв. №	

1.2 Состав проекта

Номер тома	Обозначение	Наименование	Примечание
1	-ОПЗ	Общая пояснительная записка	
2	-ПШТ	Проект планировки территории. Графическая часть	
	Лист 1	Ситуационная схема Фото существующего положения земельного участка в структуре района	
	Лист 2	Опорный план	
	Лист 3	Разбивочный план красных линий	
	Лист 4	Основной чертеж	
	Лист 5	Транспортная схема	
	Лист 6	Схема инженерных сетей и вертикальная планировка	
3	-ПМ	Проект межевания территории. Графическая часть	
	Лист 1	Схема градостроительного зонирования	
	Лист 2	План формирования земельных участков	
	Лист 3	Ведомость координат земельных участков	

Взам.инв.№

Подп. и дата

Инв. № подл.

Изм.	Кол.уч	Лист	№ док	Подпись	Дата

014/02-015-0ПЗ

Лист

4

го назначения

(приняты по СанПиН 2.2.1/2.1.1.1200-03 от 25 сентября 2007г):

2.5 ПРОЕКТ ПЛАНИРОВКИ ТЕРРИТОРИИ.

- Задачами разработки проекта является обеспечение следующих требований:
- анализ фактического землепользования на рассматриваемой территории проектирования;
- определение в соответствии с нормативными требованиями площадей земельного участка исходя из фактически сложившейся планировочной структуры квартала;
- формирование границ застроенных земельных участков с учетом функционального назначения объекта застройки в территориальной зоне;
- обеспечение условий эксплуатации объекта, расположенного в районе проектирования в границах формируемого земельного участка;
- формирование элементов планировочной структуры кварталов.

2.5.1 Характеристика земельного участка

Рассматриваемый земельный участок расположен с северо-западной стороны села Новый Краснояр и с северной стороны села Старокраснояр.

С западной стороны проектируемого земельного участка проходит дорога межмуниципального значения: Стерлитамак – Покровка.

Село Новый Краснояр расположено рядом на границе с Алатанинским сельсоветом. Расстояние до районного центра (Стерлитамак) – 16 км, до ближайшей ж/д станции (Стерлитамак) – 16 км.

Существующая планировочная структура сел вытянута вдоль реки Белая.

Площадь проектируемой территории – 63,05 га.

Инв. № подл.	Взам. инв. №	Подп. и дата

Изм.	Колуч.	Лист	И док.	Подпись	Дата	014/02-015-0ПЗ	Лист
							7

2.5.2. Расчет нормируемых элементов формируемого земельного участка.

Жилой фонд

Основным принципом расчета является доведение средней жилищной обеспеченности до $25,0 \text{ м}^2/\text{чел.}$ на 1 очередь и $30 \text{ м}^2/\text{чел.}$ на расчетный срок.

Проектируемый жилой фонд представляет собой кварталы из индивидуальных жилых домов с приусадебными участками.

На расчётный срок реализации проекта генплана (2020 г.), согласно п. 2.2.102 таблица 18 ТСН для размещения нового жилищного строительства требуется территории:

– при среднем размере семьи 3,2 чел. (принятом в «Схеме территориального планирования Стерлитамакского района РБ». ЗАО ПИ БГП. 2011 г.);

– для усадебной застройки с приквартирными участками 1000 м^2 ;

– при нормативной плотности населения усадебной застройки $13,27 \text{ чел/га}$, п. 2.2.102 табл. 18 ТСН;

– при минимальной обеспечённости общей площадью жилых помещений на 2020г. $25,6 \text{ м}^2/\text{чел.}$ согласно п. 2.1.4. таблица 4 ТСН РБ;

Количество населения в домах нового строительства на расчётный срок составит: $3,2 \times 371 = 1188 \text{ чел.}$

Средняя плотность населения в проектируемом квартале составит $1188:63,05 \text{ га} = 19 \text{ чел./га}$.

- Общая площадь жилых домов – $67\,330 \text{ м}^2$

- Жилая площадь жилых домов – $53\,864 \text{ м}^2$

- Домов усадебного типа – 371 шт.

- Жилищная обеспеченность составляет $56,67 \text{ м}^2/\text{чел.}$

№ п/п	Взам. инв. №	Подп. и дата	Инд. № подл.

Изм.	Колуч.	Лист	№ док.	Подпись	Дата	014/02-015-0ПЗ	Лист
							8

2.5.3 Организации рельефа

Организация рельефа выполнена в увязке с отметками прилегающих территорий и обеспечивает отвод поверхностных вод с участка по лоткам проездов (в соответствии с генеральным планом сельского поселения Красноярский сельсовет МР Стерлитамакский район РБ). Посадка жилых домов выполнена с учетом особенности рельефа. Перед началом строительства рекомендуется срезка плодородного слоя почвы с последующим восстановлением только в пределах зеленых зон.

2.5.4 Благоустройство территории

Предусмотрено озеленение территории. Озеленение играет роль шумозащиты от магистральной улицы, в проекте также предусмотрено декоративное озеленение территорий жилых кварталов сектор. Озеленение решается, в основном, устройством устойчивого газонного покрытия, на отдельных участках посадкой деревьев и кустарников, цветов. Рекомендуется следующий ассортимент растений: береза пушистая, клен остролистный, спирея японская.

2.5.5 Транспортные решения.

Транспортная схема выполнена в соответствии с генеральным планом сельского поселения Красноярский сельсовет муниципального района Стерлитамакский район Республики Башкортостан. Проезды запроектированы с учетом противопожарного обслуживания и возможности рациональной прокладки различных инженерных сетей и коммуникаций.

Связь с ГО город Стерлитамак и столицей республики осуществляется межмуниципального значения, с другими населенными пунктами и ГО город Стерлитамак рейсовыми автобусными маршрутами.

Уличная сеть представляет собой четко выраженную, характерную для усадебной застройки, прямоугольную систему.

На территории земельного участка запроектированы улицы и проезды

И-№	№	подл.
Подп.	и	дата
Взам	инв.№	

Изм	Колуч	Лист	И док	Подпись	Дата	014/02-015-013	Лист
							9

местного значения. Ширина в красных линиях 20 м. Ширина полосы движения транспорта 3,5 м, число полос 2.

Вдоль дорог предусмотрены земляные полосы шириной 2,5 м и 3,5 м, тротуары шириной 1,5 м и 3,0 м. Внутри жилых кварталов предусмотрены проезды шириной 7,0 м и 6,0 м - для хозяйственных нужд.

2.5.6. Архитектурно-планировочные решения

1. Жилая зона представляет собой застройку малоэтажными индивидуальными жилыми домами (1и 2х квартирными 1-2 этажа) с приквартирными участками до 0,15 га.

В пределах жилой зоны выделены территории под строительство детского дошкольного учреждения на 90 мест.

2. В общественно-деловой зоне выделены следующие функциональные подзоны:

- а) зоны многофункциональной общественно-деловой застройки :
 - оздоровительный клуб - площадью земельного участка -7892,77 м² ;
 - магазины - торговой площадью до 100 м² и более 200 м²;
 - церковь - площадью земельного участка -1042,84 м²) ;
- в) зона размещения объектов социального назначения.

Архитектурный образ проектируемых жилых кварталов определен композиционным расположением индивидуальных жилых домов. Сохранена и дополнена существующая структура улиц сел Старокраснояр и Новый Краснояр.

Объем и площади помещений обеспечивают нормативные параметры микроклимата и воздушной среды.

Конструктивно-планировочные решения жилой зоны проектируемых зданий будут разрабатываться на стадии рабочего проектирования.

Степень огнестойкости жилых домов- II

Уровень ответственности- II

Инд. № подл.	Лист и дата	Взам. инв. №

Изм.	Колуч.	Лист	И док	Подпись	Дата	014/02-015-0ПЗ	Лист
							10

2.6 Инженерное обеспечение.

Технические условия на подключение к инженерным сетям на период разработки ППТ и ПМ не были предоставлены.

2.7 Противопожарные мероприятия

Территория жилого района запроектирована по кварталам и обеспечивает Противопожарные мероприятия в соответствии с нормами.

Проезд с твердым покрытием и подъезд пожарных машин к зданиям обеспечен со всех сторон, вдоль фасадов, не имеющих входов предусмотрены полосы пригодные для проезда пожарных машин с учетом их допустимой нагрузки на грунт согласно требованиям п.2* приложения 1 СНиП 2.07.01-89.* Таким образом, обеспечивается доступ пожарной машины и другой спасательной техники в каждый земельный участок. Ширина проездов согласно Техническому регламенту о требованиях пожарной принята не менее 6.0 м.

Противопожарные расстояния между зданиями не менее 6м.

Все жилые здания запроектированы с учетом требований СНиП 21-01-97 и Технического регламента о требованиях пожарной безопасности.

2.8 Технико-экономические показатели проекта планировки

Наименование показателя	Единица измерения	Количество	Примечание
Территория			
Проектируемая территория	га	63,05	
в том числе:			
- территория в красных линиях	га	43,25	
- территория жилой застройки	га	39,85	63,2 %
- площадь застройки	га	45,17	
- площадь покрытий проездов, тротуаров	га	18,6	29,4 %

Изм.	Кол-во	Лист	№ док	Подпись	Дата

014/02-015-0ПЗ

- площадь зеленых насаждений	га	1,19	19 %
Население			
Население	чел.	1 188	
Плотность населения (брутто)	чел/га	18,84	
Жилищный фонд			
Жилой фонд	м ² общ. пл.	67330	
Плотность жилого фонда	м ² /га	1068	
Средняя этажность застройки	этаж	2	
Количество жилых домов-коттеджей	шт.	371	

2.10 ПРОЕКТ МЕЖЕВАНИЯ ТЕРРИТОРИИ (ПМ).

2.10.1 Существующее положение

Рассматриваемый земельный участок расположен с северо-западной стороны села Новый Краснояр и с северной стороны села Старокраснояр.

По градостроительному зонированию территории, формируемый земельный участок относится в зоне для сельскохозяйственного производства. Рассматриваемый участок в данное время свободен от построек, на территории заросли травы и кустарников.

2.10.2 Проектные решения

Испрашиваемый земельный участок находится в границах кадастрового квартала: 02:44:110901 и формируется из земли с КН 02:44:110901:238

Исходные данные предоставленные заказчиком:

- материалы топографической съемки земельного участка в бумажном виде и электронном носителе;

- сведения о данных учета земель, прилегающих к проектируемой территории.

Исходные данные предоставленные заказчиком:

- генеральный план расширения с. Краснояр .

Инд. № подл.	Взам. инд. №	Лист	и дата

Изм	Колуч	Лист	№ док	Подпись	Дата	014/02-015-0ПЗ	Лист 12
-----	-------	------	-------	---------	------	----------------	------------

3.10.3 Градостроительные решения

Проектные решения межевания спроектированных земельных участков выполнены в соответствии с градостроительной документацией:

- Градостроительный кодекс РФ,
- Республиканские нормативы градостроительного проектирования «Градостроительство, Планировка и застройка городских округов, городских и сельских поселений Республики Башкортостан».

С учетом сформировавшейся территории застройки и расчетов нормативных территорий объектов, необходимых для обеспечения условий эксплуатации объектов недвижимости, включая подъезды и проходы к ним.

При разработке проекта межевания в границы земельного участка включена территория под здания, проезды, пешеходные дороги, площадки, зеленые насаждения.

В проекте межевания отображены границы существующих землепользований, а также границы формируемых земельных участков, планируемых для предоставления заказчику.

3.10.4 Перечень участков межевания

Сектор А состоит из двадцати семи земельных участков, предназначенных под жилую застройку.

Участок А1

№ п/п	Координаты (м)	
	X	Y
Участок № А1		
1а	551857,098	1368691,155
2а	551833,678	1368721,196
5а	551812,310	1368704,385
6а	551835,535	1368673,925
S= 1046,32 м ²		

Участок А2

№ п/п	Координаты (м)	
	X	Y
Участок № А2		
2а	551833,678	1368721,196
3а	551810,446	1368750,996
4а	551789,294	1368734,570
5а	551812,310	1368704,385
S= 1021,95 м ²		

Взам.инд.№	
Подп. и дата	
Инд. № подл.	

Участок А3

№ п/п	Координаты (м)	
	X	Y
Участок № А3		
6а	551835,535	1368673,925
5а	551812,310	1368704,385
8а	551791,477	1368687,995
7а	551814,816	1368657,368
S= 1018,12 м ²		

Участок А5

№ п/п	Координаты (м)	
	X	Y
Участок № А5		
7а	551814,816	1368657,368
8а	551791,477	1368687,995
11а	551770,726	1368671,670
12а	551794,186	1368640,884
S= 1019,17 м ²		

Участок А6

№ п/п	Координаты (м)	
	X	Y
Участок № А6		
8а	551791,477	1368687,995
9а	551768,368	1368718,319
10а	551747,516	1368702,126
11а	551770,726	1368671,670
S= 1008,70 м ²		

Участок А7

№ п/п	Координаты (м)	
	X	Y
Участок № А7		
12а	551794,186	1368640,884
11а	551770,726	1368671,670
14а	551749,975	1368655,345
13а	551773,559	1368624,402
S= 1024,42 м ²		

Участок А8

№ п/п	Координаты (м)	
	X	Y
Участок № А8		
11а	551770,726	1368671,670
10а	551747,516	1368702,126
15а	551726,662	1368685,932
14а	551749,975	1368655,345
S= 1013,15 м ²		

Участок А9

№ п/п	Координаты (м)	
	X	Y
Участок № А9		
13а	551773,559	1368624,402
14а	551749,975	1368655,345
17а	551729,463	1368639,208
18а	551753,173	1368608,112
S= 1017,69 м ²		

Участок А10

№ п/п	Координаты (м)	
	X	Y
Участок № А10		
14а	551749,975	1368655,345
15а	551726,662	1368685,932
16а	551706,045	1368669,921
17а	551729,463	1368639,208
S= 1005,85 м ²		

Участок А11

№ п/п	Координаты (м)	
	X	Y
Участок № А11		
18а	551753,173	1368608,112
17а	551729,463	1368639,208
20а	551709,181	1368623,252
19а	551733,010	1368592,000
S= 1011,55 м ²		

Взам.инв.№

Подп. и дата

Инв. № подл.

Изм.	Кол-ч	Лист	№ док	Подпись	Дата

014/02-015-013

Лист

14

Участок А12

№ п/п	Координаты (м)	
	X	Y
Участок № А12		
17а	551729,463	1368639,208
16а	551706,045	1368669,921
21а	551685,664	1368654,094
20а	551709,181	1368623,252
S= 998,69 м ²		

Участок А13

№ п/п	Координаты (м)	
	X	Y
Участок № А13		
19а	551733,010	1368592,000
20а	551709,181	1368623,252
23а	551688,885	1368607,274
24а	551712,827	1368575,874
S= 1017,44 м ²		

Участок А14

№ п/п	Координаты (м)	
	X	Y
Участок № А14		
20а	551709,181	1368623,252
21а	551685,664	1368654,094
22а	551665,264	1368638,252
23а	551688,885	1368607,274
S= 1003,92 м ²		

Участок А15

№ п/п	Координаты (м)	
	X	Y
Участок № А15		
24а	551712,827	1368575,874
23а	551688,885	1368607,274
26а	551668,768	1368591,437
25а	551692,823	1368559,889
S= 1013,24 м ²		

Участок А16

№ п/п	Координаты (м)	
	X	Y
Участок № А16		
23а	551688,885	1368607,274
22а	551665,264	1368638,252
27а	551645,045	1368622,549
26а	551668,768	1368591,437
S= 999,42 м ²		

Участок А17

№ п/п	Координаты (м)	
	X	Y
Участок № А17		
25а	551692,823	1368559,889
26а	551668,768	1368591,437
29а	551648,726	1368575,659
30а	551672,894	1368543,964
S= 1014,16 м ²		

Участок А18

№ п/п	Координаты (м)	
	X	Y
Участок № А18		
26а	551668,768	1368591,437
27а	551645,045	1368622,549
28а	551624,901	1368606,906
29а	551648,726	1368575,659
S= 999,98 м ²		

Участок А19

№ п/п	Координаты (м)	
	X	Y
Участок № А19		
30а	551672,894	1368543,964
29а	551648,726	1368575,659
32а	551628,586	1368559,804
31а	551652,866	1368527,961
S= 1023,92 м ²		

Взам.инв.№

Подп. и дата

Инв. № подл.

Изм.	Колуч.	Лист	№ док.	Подпись	Дата

014/02-015-0ПЗ

Лист
15

Участок А20

№ п/п	Координаты (м)	
	X	Y
Участок № А20		
29 а	55 1648,726	1368575,659
28 а	55 1624,901	1368606,906
33 а	55 1604,658	1368591,186
32 а	55 1628,586	1368559,804
S= 1009,25 м ²		

Участок А21

№ п/п	Координаты (м)	
	X	Y
Участок № А21		
31 а	55 1652,866	1368527,961
32 а	55 1628,586	1368559,804
35 а	55 1608,707	1368544,155
36 а	55 1633,099	1368512,166
S= 1015,29 м ²		

Участок А22

№ п/п	Координаты (м)	
	X	Y
Участок № А22		
32 а	55 1628,586	1368559,804
33 а	55 1604,658	1368591,186
34 а	55 1584,677	1368575,670
35 а	55 1608,707	1368544,155
S= 1000,40 м ²		

Участок А23

№ п/п	Координаты (м)	
	X	Y
Участок № А23		
36 а	55 1633,099	1368512,166
35 а	55 1608,707	1368544,155
38 а	55 1588,901	1368528,563
37 а	55 1613,404	1368496,428
S= 1016,19 м ²		

Участок А24

№ п/п	Координаты (м)	
	X	Y
Участок № А24		
35 а	55 1608,707	1368544,155
34 а	55 1584,677	1368575,670
39 а	55 1564,771	1368560,210
38 а	55 1588,901	1368528,563
S= 1000,95 м ²		

Участок А25

№ п/п	Координаты (м)	
	X	Y
Участок № А25		
37 а	55 1613,404	1368496,428
38 а	55 1588,901	1368528,563
41 а	55 1569,239	1368513,084
43 а	55 1593,868	1368480,818
S= 1012,96 м ²		

Участок А26

№ п/п	Координаты (м)	
	X	Y
Участок № А26		
38 а	55 1588,901	1368528,563
39 а	55 1564,771	1368560,210
40 а	55 1544,991	1368544,850
41 а	55 1569,239	1368513,084
S= 998,28 м ²		

Участок А28

№ п/п	Координаты (м)	
	X	Y
Участок № А28		
42 а	55 1572,491	1368508,824
40 а	55 1544,991	1368544,850
46 а	55 1526,354	1368530,377
45 а	55 1553,930	1368494,212
S= 1071,81 м ²		

Взаимный №

Подп. и дата

Инв. № листа

Изм.	Колуч.	Лист	В док.	Подпись	Дата

014/02-015-013

Лист

16

Участок Б9

№ п/п	Координаты (м)	
	X	Y
Участок № Б9		
13б	55173,825	1368701,285
14б	551689,261	1368733,501
17б	551668,552	1368717,615
18б	551693,210	1368685,276
S= 1059,39 м ²		

Участок Б10

№ п/п	Координаты (м)	
	X	Y
Участок № Б10		
14б	551689,261	1368733,501
15б	551664,652	1368765,776
16б	551643,854	1368750,006
17б	551668,552	1368717,615
S= 1061,21 м ²		

Участок Б11

№ п/п	Координаты (м)	
	X	Y
Участок № Б11		
18б	551693,210	1368685,276
17б	551668,552	1368717,615
20б	551648,079	1368701,909
19б	551672,830	1368669,449
S= 1051,33 м ²		

Участок Б12

№ п/п	Координаты (м)	
	X	Y
Участок № Б12		
17б	551668,552	1368717,615
16б	551643,854	1368750,006
21б	551623,293	1368734,416
20б	551648,079	1368701,909
S= 1052,93 м ²		

Участок Б13

№ п/п	Координаты (м)	
	X	Y
Участок № Б13		
19б	551672,830	1368669,449
20б	551648,079	1368701,909
23б	551627,587	1368686,189
24б	551652,430	1368653,607
S= 1056,25 м ²		

Участок Б14

№ п/п	Координаты (м)	
	X	Y
Участок № Б14		
20б	551648,079	1368701,909
21б	551623,293	1368734,416
22б	551602,713	1368718,811
23б	551627,587	1368686,189
S= 1057,66 м ²		

Участок Б15

№ п/п	Координаты (м)	
	X	Y
Участок № Б15		
24б	551652,430	1368653,607
23б	551627,587	1368686,189
26б	551607,275	1368670,607
25б	551632,210	1368637,905
S= 1050,83 м ²		

Участок Б16

№ п/п	Координаты (м)	
	X	Y
Участок № Б16		
23б	551627,587	1368686,189
22б	551602,713	1368718,811
27б	551582,314	1368703,343
26б	551607,275	1368670,607
S= 1052,03 м ²		

Взаимный №

Лист и дата

Инв. № подл.

Изм.	Колуч.	Лист	№ док.	Подпись	Дата

014/02-015-0ПЗ

Лист

18

Участок Б17

№ п/п	Координаты (м)	
	X	Y
Участок № Б17		
25б	551632,210	1368637,905
26б	551607,275	1368670,607
29б	551587,040	1368655,084
30б	551612,066	1368622,262
S= 1050,73 м ²		

Участок Б18

№ п/п	Координаты (м)	
	X	Y
Участок № Б18		
26б	551607,275	1368670,607
27б	551582,314	1368703,343
28б	551561,992	1368687,934
29б	551587,040	1368655,084
S= 1051,74 м ²		

Участок Б19

№ п/п	Координаты (м)	
	X	Y
Участок № Б19		
30б	551612,066	1368622,262
29б	551587,040	1368655,084
32б	551566,705	1368639,484
31б	551591,823	1368606,541
S= 1059,79 м ²		

Участок Б20

№ п/п	Координаты (м)	
	X	Y
Участок № Б20		
29б	551587,040	1368655,084
28б	551561,992	1368687,934
33б	551541,569	1368672,449
32б	551566,705	1368639,484
S= 1060,61 м ²		

Участок Б21

№ п/п	Координаты (м)	
	X	Y
Участок № Б21		
31б	551591,823	1368606,541
32б	551566,705	1368639,484
35б	551546,634	1368624,086
36б	551571,843	1368591,025
S= 1049,82 м ²		

Участок Б22

№ п/п	Координаты (м)	
	X	Y
Участок № Б22		
32б	551566,705	1368639,484
33б	551541,569	1368672,449
34б	551521,412	1368657,165
35б	551546,634	1368624,086
S= 1050,45 м ²		

Участок Б23

№ п/п	Координаты (м)	
	X	Y
Участок № Б23		
36б	551571,843	1368591,025
35б	551546,634	1368624,086
38б	551526,637	1368608,746
37б	551551,936	1368575,566
S= 1049,74 м ²		

Участок Б24

№ п/п	Координаты (м)	
	X	Y
Участок № Б24		
35б	551546,634	1368624,086
34б	551521,412	1368657,165
39б	551501,329	1368641,937
38б	551526,637	1368608,746
S= 1050,18 м ²		

Взам.инв.№

Подп. и дата

Инд. № подл.

Взм	Коллич	Лист	Инд. № подл.	Подпись	Дата

014/02-015-013

Лист

19

Участок Б25

№ п/п	Координаты (м)	
	X	Y
Участок № 25		
37б	551551,936	1368575,566
38б	551526,637	1368608,746
41б	551507,799	1368594,294
42б	551533,183	1368561,003
S= 992,32 м ²		

Участок Б26

№ п/п	Координаты (м)	
	X	Y
Участок № Б 26		
38б	551526,637	1368608,746
39б	551501,329	1368641,937
40б	551482,410	1368627,591
41б	551507,799	1368594,294
S= 992,56 м ²		

Участок Б27

№ п/п	Координаты (м)	
	X	Y
Участок № Б27		
42б	551533,183	1368561,003
41б	551507,799	1368594,294
44б	551488,741	1368579,675
43б	551514,222	1368546,278
S= 1006,99 м ²		

Участок Б28

№ п/п	Координаты (м)	
	X	Y
Участок № Б28		
41б	551507,799	1368594,294
40б	551482,410	1368627,591
45б	551463,261	1368613,071
44б	551488,741	1368579,675
S= 1007,61 м ²		

Сектор В состоит из десяти земельных участков, предназначенных под жилую застройку.

Участок В1

№ п/п	Координаты (м)	
	X	Y
Участок № В1		
1б	551737,137	1368845,838
2б	551712,657	1368877,403
5б	551691,365	1368861,000
6б	551715,459	1368829,400
S= 1076,61 м ²		

Участок В2

№ п/п	Координаты (м)	
	X	Y
Участок № В2		
2б	551712,657	1368877,403
3б	551688,178	1368908,968
4б	551667,196	1368892,697
5б	551691,365	1368861,000
S= 1066,71 м ²		

Участок В3

№ п/п	Координаты (м)	
	X	Y
Участок № В3		
6б	551715,459	1368829,400
5б	551691,365	1368861,000
8б	551669,943	1368844,566
7б	551693,948	1368813,082
S= 1070,86 м ²		

Участок В4

№ п/п	Координаты (м)	
	X	Y
Участок № В4		
5б	551691,365	1368861,000
4б	551667,196	1368892,697
9б	551645,860	1368876,150
8б	551669,943	1368844,566
S= 1074,31 м ²		

Взам.инв.№

Подп. и дата

Инв. № подл.

Изм.	Кол.ч	Лист	№ док	Подпись	Дата

014/02-015-0ПЗ

Лист

20

Участок В5

№ п/п	Координаты (м)	
	X	Y
Участок № В5		
7б	551693,948	1368813,082
8б	551669,943	1368844,566
11б	551648,996	1368828,497
12б	551672,908	1368797,136
S= 1043,09 м ²		

Участок В6

№ п/п	Координаты (м)	
	X	Y
Участок № В6		
8б	551669,943	1368844,566
9б	551645,860	1368876,150
10б	551624,998	1368859,971
11б	551648,996	1368828,497
S= 1046,72 м ²		

Участок В10

№ п/п	Координаты (м)	
	X	Y
Участок № В10		
18б	551470,392	1368691,482
19б	551447,111	1368722,015
20б	551426,079	1368705,704
21б	551449,275	1368675,282
S= 1020,04 м ²		

Участок В11

№ п/п	Координаты (м)	
	X	Y
Участок № В11		
17б	551493,537	1368661,128
18б	551470,392	1368691,482
21б	551449,275	1368675,282
22б	551472,329	1368645,047
S= 1013,93 м ²		

Участок В12

№ п/п	Координаты (м)	
	X	Y
Участок № В12		
21б	551449,275	1368675,282
20б	551426,079	1368705,704
24б	551428,122	1368659,209
25б	551405,036	1368689,385
S= 1015,69 м ²		

Участок В13

№ п/п	Координаты (м)	
	X	Y
Участок № В13		
22б	551472,329	1368645,047
21б	551449,275	1368675,282
24б	551428,122	1368659,209
23б	551451,208	1368629,032
S= 1006,99 м ²		

Сектор Г состоит из двадцати восьми земельных участков, предназначенных под жилую застройку.

Участок Г1

№ п/п	Координаты (м)	
	X	Y
Участок № Г1		
1з	551675,770	1368924,655
2з	551649,837	1368958,093
5з	551628,549	1368941,335
6з	551654,088	1368907,841
S= 1151,02 м ²		

Участок Г2

№ п/п	Координаты (м)	
	X	Y
Участок № Г2		
2з	551649,837	1368958,093
3з	551626,680	1368987,953
4з	551605,508	1368971,553
5з	551628,549	1368941,335
S= 1020,71 м ²		

№	№	№
Взаим. №		
Подп. и дата		
Инд. № подл.		

Изм.	Кол.ч	Лист	Н.док	Подпись	Дата

014/02-015-0П3

Участок Г3

№ п/п	Координаты (м)	
	X	Y
Участок № Г3		
6z	551654,088	1368907,841
5z	551628,549	1368941,335
8z	551607,725	1368924,941
7z	551633,147	1368891,600
S= 1113,62 м ²		

Участок Г4

№ п/п	Координаты (м)	
	X	Y
Участок № Г4		
5z	551628,549	1368941,335
4z	551605,508	1368971,553
9z	551584,557	1368955,325
8z	551607,725	1368924,941
S= 1009,79 м ²		

Участок Г5

№ п/п	Координаты (м)	
	X	Y
Участок № Г5		
7z	551633,147	1368891,600
8z	551607,725	1368924,941
11z	551586,979	1368908,609
12z	551612,285	1368875,421
S= 1104,33 м ²		

Участок Г6

№ п/п	Координаты (м)	
	X	Y
Участок № Г6		
8z	551607,725	1368924,941
9z	551584,557	1368955,325
10z	551563,685	1368939,159
11z	551586,979	1368908,609
S= 1011,46 м ²		

Участок Г7

№ п/п	Координаты (м)	
	X	Y
Участок № Г7		
12z	551612,285	1368875,421
11z	551586,979	1368908,609
14z	551566,234	1368892,277
13z	551591,423	1368859,242
S= 1099,26 м ²		

Участок Г8

№ п/п	Координаты (м)	
	X	Y
Участок № Г8		
11z	551586,979	1368908,609
10z	551563,685	1368939,159
15z	551542,814	1368922,992
14z	551566,234	1368892,277
S= 1016,95 м ²		

Участок Г9

№ п/п	Координаты (м)	
	X	Y
Участок № Г9		
13z	551591,423	1368859,242
14z	551566,234	1368892,277
17z	551545,724	1368876,131
18z	551570,798	1368843,247
S= 1081,79 м ²		

Участок Г10

№ п/п	Координаты (м)	
	X	Y
Участок № Г10		
14z	551566,234	1368892,277
15z	551542,814	1368922,992
16z	551522,179	1368907,009
17z	551545,724	1368876,131
S= 1010,78 м ²		

Взам.инв.№

Площ. и дата

Инв. № подл.

Изм.	Кол-во	Лист	И. док.	Подпись	Дата

014/02-015-0ПЗ

Лист

22

Участок Г11

№ п/п	Координаты (м)	
	X	Y
Участок № Г11		
18z	551570,798	1368843,247
17z	551545,724	1368876,131
20z	551526,233	1368860,787
19z	551551,198	1368828,047
S= 1023,41 м ²		

Участок Г12

№ п/п	Координаты (м)	
	X	Y
Участок № Г12		
17z	551545,724	1368876,131
16z	551522,179	1368907,009
21z	551502,571	1368891,821
20z	551526,233	1368860,787
S= 965,50 м ²		

Участок Г13

№ п/п	Координаты (м)	
	X	Y
Участок № Г13		
19z	551551,198	1368828,047
20z	551526,233	1368860,787
23z	551506,492	1368845,246
24z	551531,346	1368812,651
S= 1032,02 м ²		

Участок Г14

№ п/п	Координаты (м)	
	X	Y
Участок № Г14		
20z	551526,233	1368860,787
21z	551502,571	1368891,821
22z	551482,710	1368876,437
23z	551506,492	1368845,246
S= 982,85 м ²		

Участок Г15

№ п/п	Координаты (м)	
	X	Y
Участок № Г15		
24z	551531,346	1368812,651
23z	551506,492	1368845,246
26z	551486,212	1368829,281
25z	551510,952	1368796,835
S= 1055,42 м ²		

Участок Г16

№ п/п	Координаты (м)	
	X	Y
Участок № Г16		
23z	551506,492	1368845,246
22z	551482,710	1368876,437
27z	551462,306	1368860,633
26z	551486,212	1368829,281
S= 1014,86 м ²		

Участок Г17

№ п/п	Координаты (м)	
	X	Y
Участок № Г17		
25z	551510,952	1368796,835
26z	551486,212	1368829,281
29z	551466,563	1368813,813
30z	551491,193	1368781,511
S= 1017,93 м ²		

Участок Г18

№ п/п	Координаты (м)	
	X	Y
Участок № Г18		
26z	551486,212	1368829,281
27z	551462,306	1368860,633
28z	551442,538	1368845,321
29z	551466,563	1368813,813
S= 988,25 м ²		

Взам.инв.№

Листа и дата

Инв. № подл

Изм.	Колуч.	Лист	№ док.	Подпись	Дата

014/02-015-0ПЗ

Лист

23

Участок Г19

№ п/п	Координаты (м)	
	X	Y
Участок № Г19		
30 з	5514,91,193	1368781,511
29 з	5514,66,563	1368813,813
32 з	5514,47,561	1368798,853
31 з	5514,72,084	1368766,692
S= 980,12 м ²		

Участок Г20

№ п/п	Координаты (м)	
	X	Y
Участок № Г20		
29 з	5514,66,563	1368813,813
28 з	5514,42,538	1368845,321
33 з	5514,23,421	1368830,513
32 з	5514,47,561	1368798,853
S= 960,42 м ²		

Участок Г21

№ п/п	Координаты (м)	
	X	Y
Участок № Г21		
31 з	5514,72,084	1368766,692
32 з	5514,47,561	1368798,853
35 з	5514,27,848	1368783,335
36 з	5514,52,261	1368751,318
S= 1012,25 м ²		

Участок Г22

№ п/п	Координаты (м)	
	X	Y
Участок № Г22		
32 з	5514,47,561	1368798,853
33 з	5514,23,421	1368830,513
34 з	5514,03,589	1368815,151
35 з	5514,27,848	1368783,335
S= 1001,18 м ²		

Участок Г23

№ п/п	Координаты (м)	
	X	Y
Участок № Г23		
36 з	5514,52,261	1368751,318
35 з	5514,27,848	1368783,335
38 з	5514,08,191	1368767,860
37 з	5514,32,493	1368735,988
S= 1004,89 м ²		

Участок Г24

№ п/п	Координаты (м)	
	X	Y
Участок № Г24		
35 з	5514,27,848	1368783,335
34 з	5514,03,589	1368815,151
39 з	5513,83,812	1368799,832
38 з	5514,08,191	1368767,860
S= 1003,33 м ²		

Участок Г25

№ п/п	Координаты (м)	
	X	Y
Участок № Г25		
37 з	5514,32,493	1368735,988
38 з	5514,08,191	1368767,860
41 з	5513,88,586	1368752,426
42 з	5514,12,782	1368720,702
S= 997,53 м ²		

Участок Г26

№ п/п	Координаты (м)	
	X	Y
Участок № Г26		
38 з	5514,08,191	1368767,860
39 з	5513,83,812	1368799,832
40 з	5513,64,085	1368784,552
41 з	5513,88,586	1368752,426
S= 1005,60 м ²		

Взаимный

Лист и дата

Инв. № подл

Изм.	Колуч	Лист	№ док	Подпись	Дата

014/02-015-0ПЗ

Лист

24

Участок Г27

№ п/п	Координаты (м)	
	X	Y
Участок № Г27		
42 з	55142,782	1368720,702
41 з	551388,586	1368752,426
44 з	551368,813	1368736,860
43 з	551392,903	1368705,285
S= 1001,48 м ²		

Участок Г28

№ п/п	Координаты (м)	
	X	Y
Участок № Г28		
41 з	551388,586	1368752,426
40 з	551364,085	1368784,552
45 з	551344,185	1368769,139
44 з	551368,813	1368736,860
S= 1019,29 м ²		

Сектор Д состоит из двадцати шести земельных участков, предназначенных под жилую застройку.

Участок Д1

№ п/п	Координаты (м)	
	X	Y
Участок № Д1		
1д	551514,487	1369003,677
2д	551589,975	1369035,283
5д	551569,548	1369019,449
6д	551593,791	1368987,655
S= 1040,08 м ²		

Участок Д2

№ п/п	Координаты (м)	
	X	Y
Участок № Д2		
2д	551589,975	1369035,283
3д	551565,464	1369066,889
4д	551545,299	1369051,251
5д	551569,548	1369019,449
S= 1027,10 м ²		

Участок Д3

№ п/п	Координаты (м)	
	X	Y
Участок № Д3		
6д	551593,791	1368987,655
5д	551569,548	1369019,449
8д	551549,395	1369003,828
7д	551573,628	1368972,047
S= 1019,23 м ²		

Участок Д4

№ п/п	Координаты (м)	
	X	Y
Участок № Д4		
5д	551569,548	1369019,449
4д	551545,299	1369051,251
9д	551525,151	1369035,625
8д	551549,395	1369003,828
S= 1019,59 м ²		

Участок Д5

№ п/п	Координаты (м)	
	X	Y
Участок № Д5		
7д	551573,628	1368972,047
8д	551549,395	1369003,828
11д	551528,529	1368987,654
12д	551552,752	1368955,886
S= 1054,88 м ²		

Участок Д6

№ п/п	Координаты (м)	
	X	Y
Участок № Д6		
8д	551549,395	1369003,828
9д	551525,151	1369035,625
10д	551504,289	1369019,445
11д	551528,529	1368987,654
S= 1055,50 м ²		

Взам.инв.№

Лист и дата

Инд. № подл.

Изм.	Кол-во	Лист	№ док.	Подпись	Дата

014/02-015-013

Лист

25

Участок Д7

№ п/п	Координаты (м)	
	X	Y
Участок № Д7		
12 а	55 152,752	1368955,886
11 а	55 1528,529	1368987,654
14 а	55 1507,663	1368971,481
13 а	55 1531,876	1368939,726
S= 1054,44 м ²		

Участок Д8

№ п/п	Координаты (м)	
	X	Y
Участок № Д8		
11 а	55 1528,529	1368987,654
10 а	55 1504,289	1369019,445
15 а	55 1483,427	1369003,265
14 а	55 1507,663	1368971,481
S= 1055,31 м ²		

Участок Д9

№ п/п	Координаты (м)	
	X	Y
Участок № Д9		
13 а	55 1531,876	1368939,726
14 а	55 1507,663	1368971,481
17 а	55 1487,034	1368955,491
18 а	55 1511,237	1368923,749
S= 1042,03 м ²		

Участок Д10

№ п/п	Координаты (м)	
	X	Y
Участок № Д10		
14 а	55 1507,663	1368971,481
15 а	55 1483,427	1369003,265
16 а	55 1462,802	1368987,270
17 а	55 1487,034	1368955,491
S= 1043,13 м ²		

Участок Д11

№ п/п	Координаты (м)	
	X	Y
Участок № Д11		
18 а	55 1511,237	1368923,749
17 а	55 1487,034	1368955,491
20 а	55 1466,639	1368939,682
19 а	55 1490,832	1368907,953
S= 1029,78 м ²		

Участок Д12

№ п/п	Координаты (м)	
	X	Y
Участок № Д12		
17 а	55 1487,034	1368955,491
16 а	55 1462,802	1368987,270
21 а	55 1442,411	1368971,456
20 а	55 1466,639	1368939,682
S= 1031,12 м ²		

Участок Д13

№ п/п	Координаты (м)	
	X	Y
Участок № Д13		
19 а	55 1490,832	1368907,953
20 а	55 1466,639	1368939,682
23 а	55 1446,225	1368923,859
24 а	55 1470,408	1368892,142
S= 1030,32 м ²		

Участок Д14

№ п/п	Координаты (м)	
	X	Y
Участок № Д14		
20 а	55 1466,639	1368939,682
21 а	55 1442,411	1368971,456
22 а	55 1422,002	1368955,627
23 а	55 1446,225	1368923,859
S= 1031,89 м ²		

Взам.инв.№

Лист и дата

Инв. № подл.

Изм.	Колуч	Лист	И док	Подпись	Дата
------	-------	------	-------	---------	------

014/02-015-0ПЗ

Лист

26

Участок Д15

№ п/п	Координаты (м)	
	X	Y
Участок № Д15		
24 д	551470,408	1368892,142
23 д	551446,225	1368923,859
26 д	551425,991	1368908,175
25 д	551450,164	1368876,471
S= 1020,82 м ²		

Участок Д16

№ п/п	Координаты (м)	
	X	Y
Участок № Д16		
23 д	551446,225	1368923,859
22 д	551422,002	1368955,627
27 д	551401,772	1368939,938
26 д	551425,991	1368908,175
S= 1022,61 м ²		

Участок Д17

№ п/п	Координаты (м)	
	X	Y
Участок № Д17		
25 д	551450,164	1368876,471
26 д	551425,991	1368908,175
29 д	551405,833	1368892,550
30 д	551429,997	1368860,859
S= 1016,57 м ²		

Участок Д18

№ п/п	Координаты (м)	
	X	Y
Участок № Д18		
26 д	551425,991	1368908,175
27 д	551401,772	1368939,938
28 д	551381,618	1368924,307
29 д	551405,833	1368892,550
S= 1018,60 м ²		

Участок Д19

№ п/п	Координаты (м)	
	X	Y
Участок № Д19		
30 д	551429,997	1368860,859
29 д	551405,833	1368892,550
32 д	551385,576	1368876,848
31 д	551409,730	1368845,170
S= 1021,18 м ²		

Участок Д20

№ п/п	Координаты (м)	
	X	Y
Участок № Д20		
29 д	551405,833	1368892,550
28 д	551381,618	1368924,307
33 д	551361,365	1368908,600
32 д	551385,576	1368876,848
S= 1023,45 м ²		

Участок Д21

№ п/п	Координаты (м)	
	X	Y
Участок № Д21		
31 д	551409,730	1368845,170
32 д	551385,576	1368876,848
35 д	551365,582	1368861,350
36 д	551389,726	1368829,685
S= 1007,50 м ²		

Участок Д22

№ п/п	Координаты (м)	
	X	Y
Участок № Д22		
32 д	551385,576	1368876,848
33 д	551361,365	1368908,600
34 д	551341,375	1368893,097
35 д	551365,582	1368861,350
S= 1009,97 м ²		

Взам.инв.№

Подп. и дата

Инв. № подл.

Изм.	Кол-во	Лист	И док	Подпись	Дата

014/02-015-0ПЗ

Лист

27

Участок Д23

№ п/п	Координаты (м)	
	X	Y
Участок № Д23		
36 а	551389,726	1368829,685
35 а	551365,582	1368861,350
39 а	551344,219	1368844,791
37 а	551368,353	1368813,140
S= 1076,02 м ²		

Участок Д24

№ п/п	Координаты (м)	
	X	Y
Участок № Д24		
35 а	551365,582	1368861,350
34 а	551341,375	1368893,097
40 а	551333,431	1368886,936
41 а	551325,075	1368869,899
39 а	551344,219	1368844,791
S= 1008,11 м ²		

Участок Д25

№ п/п	Координаты (м)	
	X	Y
Участок № Д25		
37 а	551368,353	1368813,140
38 а	551348,344	1368839,382
43 а	551317,821	1368815,753
44 а	551337,808	1368789,495
S= 1274,22 м ²		

Участок Д26

№ п/п	Координаты (м)	
	X	Y
Участок № Д26		
38 а	551348,344	1368839,382
41 а	551325,075	1368869,899
42 а	551306,082	1368831,175
43 а	551317,821	1368815,753
S= 1264,06 м ²		

Сектор Ж состоит из семнадцати земельных участков, предназначенных под жилую застройку.

Участок Ж1

№ п/п	Координаты (м)	
	X	Y
Участок № Ж1		
1ж	551553,358	1369082,811
2ж	551528,412	1369114,978
6ж	551509,876	1369100,488
7ж	551534,504	1369068,190
S= 963,39 м ²		

Участок Ж2

№ п/п	Координаты (м)	
	X	Y
Участок № Ж2		
2ж	551528,412	1369114,978
3ж	551515,270	1369131,924
4ж	551470,537	1369118,437
5ж	551493,803	1369087,924
S= 1310,39 м ²		

Участок Ж3

№ п/п	Координаты (м)	
	X	Y
Участок № Ж3		
7ж	551534,504	1369068,190
6ж	551509,876	1369100,488
9ж	551489,076	1369084,228
8ж	551513,641	1369052,011
S= 1070,92 м ²		

Участок Ж4

№ п/п	Координаты (м)	
	X	Y
Участок № Ж4		
5ж	551493,803	1369087,924
4ж	551470,537	1369118,437
11ж	551437,408	1369108,450
10ж	551468,275	1369067,968
S= 1446,30 м ²		

Взаим.ид.№

Лист и дата

Инд. № лист

Изм.	Кол-во	Лист	В док.	Подпись	Дата

014/02-015-013

Лист

28

Участок Ж5

№ п/п	Координаты (м)	
	X	Y
Участок № Ж5		
8ж	55 13 641	1369052 011
9ж	55 14 89,076	1369084,228
10ж	55 14 68,275	1369067,968
15ж	55 14 92,779	1369035,832
S= 1068,22 м ²		

Участок Ж6

№ п/п	Координаты (м)	
	X	Y
Участок № Ж6		
10ж	55 14 68,275	1369067,968
11ж	55 14 37,408	1369108,450
12ж	55 14 14,710	1369098,641
13ж	55 14 43,328	1369061,108
S= 1177,15 м ²		

Участок Ж7

№ п/п	Координаты (м)	
	X	Y
Участок № Ж7		
15ж	55 14 92,779	1369035,832
10ж	55 14 68,275	1369067,968
13ж	55 14 43,328	1369061,108
14ж	55 14 73,814	1369021,126
S= 1088,18 м ²		

Участок Ж8

№ п/п	Координаты (м)	
	X	Y
Участок № Ж8		
13ж	55 14 43,328	1369061,108
12ж	55 14 14,710	1369098,641
18ж	55 13 92,009	1369088,831
17ж	55 14 24,419	1369046,326
S= 1207,80 м ²		

Участок Ж9

№ п/п	Координаты (м)	
	X	Y
Участок № Ж9		
14ж	55 14 73,814	1369021,126
13ж	55 14 43,328	1369061,108
17ж	55 14 24,419	1369046,326
16ж	55 14 54,848	1369006,418
S= 1205,56 м ²		

Участок Ж10

№ п/п	Координаты (м)	
	X	Y
Участок № Ж10		
17ж	55 14 24,419	1369046,326
18ж	55 13 92,009	1369088,831
19ж	55 13 67,886	1369078,407
20ж	55 14 04,325	1369030,618
S= 1447,95 м ²		

Участок Ж11

№ п/п	Координаты (м)	
	X	Y
Участок № Ж11		
16ж	55 14 54,848	1369006,418
17ж	55 14 24,419	1369046,326
20ж	55 14 04,325	1369030,618
21ж	55 14 34,694	1368990,788
S= 1278,66 м ²		

Участок Ж12

№ п/п	Координаты (м)	
	X	Y
Участок № Ж12		
20ж	55 14 04,325	1369030,618
19ж	55 13 67,886	1369078,407
25ж	55 13 61,852	1369044,739
24ж	55 13 85,415	1369015,836
S= 1205,02 м ²		

Взам.инд.№

Площа и дата

Инв. № подл.

И.м.	Колуч.	Лист	№ док.	Подпись	Дата

014/02-015-0ПЗ

Лист

29

Участок Ж13

№ п/п	Координаты (м)	
	X	Y
Участок № Ж13		
21ж	551434,694	1368990,788
20ж	551404,325	1369030,618
24ж	551385,415	1369015,836
22ж	551415,729	1368976,080
S= 1200,96 м ²		

Участок Ж14

№ п/п	Координаты (м)	
	X	Y
Участок № Ж14		
23ж	551390,272	1369009,466
25ж	551361,852	1369044,739
26ж	551350,656	1368982,271
27ж	551352,459	1368979,907
S= 1161,34 м ²		

Участок Ж15

№ п/п	Координаты (м)	
	X	Y
Участок № Ж15		
22ж	551415,729	1368976,080
23ж	551390,272	1369009,466
28ж	551371,365	1368994,686
29ж	551396,765	1368961,375
S= 1006,33 м ²		

Участок Ж16

№ п/п	Координаты (м)	
	X	Y
Участок № Ж16		
29ж	551396,765	1368961,375
28ж	551371,365	1368994,686
27ж	551352,459	1368979,907
30ж	551377,802	1368946,669
S= 1004,11 м ²		

Участок Ж17

№ п/п	Координаты (м)	
	X	Y
Участок № Ж17		
30ж	551377,802	1368946,669
26ж	551350,656	1368982,271
32ж	551341,641	1368931,973
31ж	551348,233	1368923,738
S= 1040,53 м ²		

Сектор И состоит из двадцати шести земельных участков, предназначенных под жилую застройку.

Участок И1

№ п/п	Координаты (м)	
	X	Y
Участок № И1		
1и	552132,736	1368897,734
2и	552126,370	1368943,236
6и	552098,630	1368927,564
7и	552120,575	1368889,615
S= 1000,85 м ²		

Участок И2

№ п/п	Координаты (м)	
	X	Y
Участок № И2		
2и	552126,370	1368943,236
3и	552118,786	1368997,444
4и	552092,263	1368976,180
5и	552118,272	1368938,661
S= 1010,93 м ²		

Взам.инв.№

Лист и дата

Инд. № лист

Изм.	Кол-во	Лист	№ док.	Подпись	Дата

014/02-015-0ПЗ

Лист

30

Участок И3

№ п/п	Координаты (м)	
	X	Y
Участок № И3		
7и	552120,575	1368889,615
6и	552098,630	1368927,564
9и	552079,110	1368913,372
8и	552102,138	1368877,308
S= 1000,26 м ²		

Участок И4

№ п/п	Координаты (м)	
	X	Y
Участок № И4		
5и	552118,272	1368938,661
4и	552092,263	1368976,180
11и	552074,085	1368961,606
6и	552098,630	1368927,564
S= 1001,03 м ²		

Участок И5

№ п/п	Координаты (м)	
	X	Y
Участок № И5		
8и	552102,138	1368877,308
9и	552079,110	1368913,372
13и	552059,661	1368898,548
14и	552082,752	1368864,367
S= 1002,11 м ²		

Участок И6

№ п/п	Координаты (м)	
	X	Y
Участок № И6		
6и	552098,630	1368927,564
11и	552074,085	1368961,606
10и	552055,197	1368946,463
9и	552079,110	1368913,372
S= 1000,00 м ²		

Участок И7

№ п/п	Координаты (м)	
	X	Y
Участок № И7		
14и	552082,752	1368864,367
13и	552059,661	1368898,548
16и	552039,486	1368884,015
15и	552062,636	1368850,939
S= 1000,68 м ²		

Участок И8

№ п/п	Координаты (м)	
	X	Y
Участок № И8		
9и	552079,110	1368913,372
10и	552055,197	1368946,463
12и	552035,718	1368930,846
13и	552059,661	1368898,548
S= 1000,57 м ²		

Участок И9

№ п/п	Координаты (м)	
	X	Y
Участок № И9		
15и	552062,636	1368850,939
16и	552039,486	1368884,015
19и	552019,229	1368868,805
20и	552041,742	1368836,991
S= 1000,42 м ²		

Участок И10

№ п/п	Координаты (м)	
	X	Y
Участок № И10		
13и	552059,661	1368898,548
12и	552035,718	1368930,846
17и	552015,473	1368914,615
16и	552039,486	1368884,015
S= 1004,41 м ²		

Взам.№

Подп. и дата

Инв. № подл.

И.м.	Коллч.	Лист	№ док	Подпись	Дата

014/02-015-0ПЗ

Лист

31

Участок И11

№ п/п	Координаты (м)	
	X	Y
Участок № И11		
20и	552041,742	1368836,991
19и	552019,229	1368868,805
22и	551997,599	1368852,649
21и	552020,664	1368822,921
S= 1001,50 м ²		

Участок И12

№ п/п	Координаты (м)	
	X	Y
Участок № И12		
16и	552039,486	1368884,015
17и	552015,473	1368914,615
18и	551994,662	1368897,930
19и	552019,229	1368868,805
S= 1000,55 м ²		

Участок И13

№ п/п	Координаты (м)	
	X	Y
Участок № И13		
21и	552020,664	1368822,921
22и	551997,599	1368852,649
25и	551975,716	1368836,475
26и	551998,180	1368807,912
S= 1001,50 м ²		

Участок И14

№ п/п	Координаты (м)	
	X	Y
Участок № И14		
19и	552019,229	1368868,805
18и	551994,662	1368897,930
23и	551973,879	1368881,268
22и	551997,599	1368852,649
S= 1008,43 м ²		

Участок И15

№ п/п	Координаты (м)	
	X	Y
Участок № И15		
26и	551998,180	1368807,912
25и	551975,716	1368836,475
28и	551954,608	1368818,871
27и	551976,604	1368790,024
S= 1007,12 м ²		

Участок И16

№ п/п	Координаты (м)	
	X	Y
Участок № И16		
22и	551997,599	1368852,649
23и	551973,879	1368881,268
24и	551952,297	1368863,964
25и	551975,716	1368836,475
S= 1004,22 м ²		

Участок И17

№ п/п	Координаты (м)	
	X	Y
Участок № И17		
27и	551976,604	1368790,024
28и	551954,608	1368818,871
31и	551933,367	1368801,308
32и	551955,033	1368772,140
S= 1007,87 м ²		

Участок И18

№ п/п	Координаты (м)	
	X	Y
Участок № И18		
25и	551975,716	1368836,475
24и	551952,297	1368863,964
29и	551930,680	1368846,634
28и	551954,608	1368818,871
S= 1003,65 м ²		

Взам.инв.№

Подп. и дата

Инд. № подл.

Изм.	Кол-во	Лист	В док.	Подпись	Дата

014/02-015-0ПЗ

Лист

32

Участок И19

№ п/п	Координаты (м)	
	X	Y
Участок № И19		
32 у	551955,033	1368772,140
31 у	551933,367	1368801,308
34 у	551911,555	1368784,601
33 у	551933,391	1368754,197
S= 1024,01 м ²		

Участок И20

№ п/п	Координаты (м)	
	X	Y
Участок № И20		
28 у	551954,608	1368818,871
29 у	551930,680	1368846,634
30 у	551909,778	1368829,876
31 у	551933,367	1368801,308
S= 1001,17 м ²		

Участок И21

№ п/п	Координаты (м)	
	X	Y
Участок № И21		
33 у	551933,391	1368754,197
34 у	551911,555	1368784,601
37 у	551890,433	1368766,812
38 у	551912,973	1368737,269
S= 1007,68 м ²		

Участок И22

№ п/п	Координаты (м)	
	X	Y
Участок № И22		
31 у	551933,367	1368801,308
30 у	551909,778	1368829,876
35 у	551888,683	1368812,963
34 у	551911,555	1368784,601
S= 1001,17 м ²		

Участок И23

№ п/п	Координаты (м)	
	X	Y
Участок № И23		
38 у	551912,973	1368737,269
37 у	551890,433	1368766,812
41 у	551868,933	1368749,273
39 у	551891,702	1368719,633
S= 1031,27 м ²		

Участок И24

№ п/п	Координаты (м)	
	X	Y
Участок № И24		
34 у	551911,555	1368784,601
35 у	551888,683	1368812,963
36 у	551867,194	1368795,734
37 у	551890,433	1368766,812
S= 1013,90 м ²		

Участок И26

№ п/п	Координаты (м)	
	X	Y
Участок № И26		
37 у	551890,433	1368766,812
36 у	551867,194	1368795,734
42 у	551846,051	1368778,783
41 у	551868,933	1368749,273
S= 1020,62 м ²		

Участок И27

№ п/п	Координаты (м)	
	X	Y
Участок № И27		
40 у	551878,805	1368736,421
42 у	551846,051	1368778,783
43 у	551826,416	1368763,041
44 у	551859,483	1368720,637
S= 1345,71 м ²		

Взам.инв.№

Полн. и дата

Инв. № подл.

Изм.	Колуч.	Лист	И док.	Подпись	Дата

014/02-015-0ПЗ

Лист

33

Сектор К состоит из двадцати восьми земельных участков, предназначенных под жилую застройку.

Участок К2

№ п/п	Координаты (м)	
	X	Y
Участок № К2		
5к	552077,713	1369042,415
4к	552050,494	1369077,513
10к	552030,108	1369060,722
9к	552057,162	1369025,837
S= 1169,00 м ²		

Участок К3

№ п/п	Координаты (м)	
	X	Y
Участок № К3		
7к	552102,710	1369010,183
5к	552077,713	1369042,415
9к	552057,162	1369025,837
8к	552082,110	1368993,668
S= 1075,78 м ²		

Участок К4

№ п/п	Координаты (м)	
	X	Y
Участок № К4		
9к	552057,162	1369025,837
10к	552030,108	1369060,722
11к	552009,722	1369043,930
12к	552036,610	1369009,259
S= 1161,88 м ²		

Участок К5

№ п/п	Координаты (м)	
	X	Y
Участок № К5		
8к	552082,110	1368993,668
9к	552057,162	1369025,837
12к	552036,610	1369009,259
13к	552061,510	1368977,152
S= 1073,67 м ²		

Участок К6

№ п/п	Координаты (м)	
	X	Y
Участок № К6		
12к	552036,610	1369009,259
11к	552009,722	1369043,930
16к	551989,336	1369027,139
15к	552016,059	1368992,680
S= 1154,76 м ²		

Участок К7

№ п/п	Координаты (м)	
	X	Y
Участок № К7		
13к	552061,510	1368977,152
12к	552036,610	1369009,259
15к	552016,059	1368992,680
14к	552040,909	1368960,637
S= 1071,57 м ²		

Участок К8

№ п/п	Координаты (м)	
	X	Y
Участок № К8		
15к	552016,059	1368992,680
16к	551989,336	1369027,139
17к	551968,949	1369010,347
18к	551995,507	1368976,102
S= 1147,64 м ²		

Участок К9

№ п/п	Координаты (м)	
	X	Y
Участок № К9		
14к	552040,909	1368960,637
15к	552016,059	1368992,680
18к	551995,507	1368976,102
19к	552020,309	1368944,121
S= 1069,46 м ²		

Инд. № подл.	Взам инд. №
Изд. № подл.	Подп. и дата
Изм.	Коллич.
Лист	№ док.
Подпись	Дата

014/02-015-0ПЗ

Участок К10

№ п/п	Координаты (м)	
	X	Y
Участок № К10		
18к	55 19 95,507	1368976,102
17к	55 19 68,949	1369010,347
22к	55 19 48,563	1368993,556
21к	55 19 74,956	1368959,523
S= 1140,52 м ²		

Участок К11

№ п/п	Координаты (м)	
	X	Y
Участок № К11		
19к	55 20 20,309	1368944,121
18к	55 19 95,507	1368976,102
21к	55 19 74,956	1368959,523
20к	55 19 99,709	1368927,606
S= 1067,36 м ²		

Участок К12

№ п/п	Координаты (м)	
	X	Y
Участок № К12		
21к	55 19 74,956	1368959,523
22к	55 19 48,563	1368993,556
23к	55 19 28,177	1368976,764
24к	55 19 54,405	1368942,945
S= 1133,41 м ²		

Участок К13

№ п/п	Координаты (м)	
	X	Y
Участок № К13		
20к	55 19 99,709	1368927,606
21к	55 19 74,956	1368959,523
24к	55 19 54,405	1368942,945
25к	55 19 79,109	1368911,090
S= 1065,25 м ²		

Участок К14

№ п/п	Координаты (м)	
	X	Y
Участок № К14		
24к	55 19 54,405	1368942,945
23к	55 19 28,177	1368976,764
28к	55 19 07,791	1368959,972
27к	55 19 33,853	1368926,366
S= 1126,29 м ²		

Участок К15

№ п/п	Координаты (м)	
	X	Y
Участок № К15		
25к	55 19 79,109	1368911,090
24к	55 19 54,405	1368942,945
27к	55 19 33,853	1368926,366
26к	55 19 58,508	1368894,575
S= 1063,15 м ²		

Участок К16

№ п/п	Координаты (м)	
	X	Y
Участок № К16		
27к	55 16 92,823	1368559,889
28к	55 16 68,768	1368591,437
29к	55 16 48,726	1368575,659
30к	55 16 72,894	1368543,964
S= 1119,17 м ²		

Участок К17

№ п/п	Координаты (м)	
	X	Y
Участок № К17		
26к	55 19 58,508	1368894,575
27к	55 16 92,823	1368559,889
30к	55 19 13,302	1368909,788
31к	55 19 37,908	1368878,059
S= 1058,94 м ²		

Взам.инв.№

Подп. и дата

Инд. № подл.

Изм.	Кол-во	Лист	№ док	Подпись	Дата

014/02-015-013

Лист

35

Участок К18

№ п/п	Координаты (м)	
	X	Y
Участок № К18		
30к	551913,302	1368909,788
29к	551887,405	13689943,181
34к	551867,019	1368926,389
33к	551892,751	1368893,209
S= 112,05 м ²		

Участок К19

№ п/п	Координаты (м)	
	X	Y
Участок № К19		
31к	551937,908	1368878,059
30к	551913,302	1368909,788
33к	551892,751	1368893,209
32к	551917,308	1368861,544
S= 1058,94 м ²		

Участок К20

№ п/п	Координаты (м)	
	X	Y
Участок № К20		
33к	551892,751	1368893,209
34к	551867,019	1368926,389
35к	551846,633	1368909,598
36к	551872,199	1368876,631
S= 1104,93 м ²		

Участок К21

№ п/п	Координаты (м)	
	X	Y
Участок № К21		
32к	551917,308	1368861,544
33к	551892,751	1368893,209
36к	551872,199	1368876,631
37к	551896,708	1368845,029
S= 1056,83 м ²		

Участок К22

№ п/п	Координаты (м)	
	X	Y
Участок № К22		
36к	551872,199	1368876,631
35к	551846,633	1368909,598
40к	551826,246	1368892,806
39к	551851,648	1368860,052
S= 1097,81 м ²		

Участок К23

№ п/п	Координаты (м)	
	X	Y
Участок № К23		
37к	551896,708	1368845,029
36к	551872,199	1368876,631
39к	551851,648	1368860,052
38к	551876,107	1368828,513
S= 1054,73 м ²		

Участок К24

№ п/п	Координаты (м)	
	X	Y
Участок № К24		
39к	551851,648	1368860,052
40к	551826,246	1368892,806
41к	551805,860	1368876,015
42к	551831,096	1368843,474
S= 1090,70 м ²		

Участок К25

№ п/п	Координаты (м)	
	X	Y
Участок № К25		
38к	551851,648	1368860,052
39к	551851,648	1368860,052
42к	551831,096	1368843,474
43к	551855,507	1368811,998
S= 1052,62 м ²		

Взам. инв. №

Лист и дата

Инв. № подл.

Изм.	Коллич.	Лист	И док.	Подпись	Дата

014/02-015-0ПЗ

Лист

36

Участок К26

№ п/п	Координаты (м)	
	X	Y
Участок № К26		
42к	551831,096	1368843,474
41к	551805,860	1368876,015
46к	551834,907	1368795,482
45к	551810,545	1368826,896
S= 1083,58 м ²		

Участок К27

№ п/п	Координаты (м)	
	X	Y
Участок № К27		
43к	551855,507	1368811,998
42к	551831,096	1368843,474
45к	551810,545	1368826,896
44к	551834,907	1368795,482
S= 1050,52 м ²		

Участок К28

№ п/п	Координаты (м)	
	X	Y
Участок № К28		
45к	551810,545	1368826,896
46к	551834,907	1368795,482
47к	551765,088	1368842,432
48к	551789,994	1368810,317
S= 1076,46 м ²		

Участок К29

№ п/п	Координаты (м)	
	X	Y
Участок № К29		
44к	551834,907	1368795,482
45к	551810,545	1368826,896
48к	551789,994	1368810,317
49к	551814,307	1368778,967
S= 1048,42 м ²		

Сектор Л состоит из тридцати четырех земельных участков, предназначенных под жилую застройку.

Участок Л1

№ п/п	Координаты (м)	
	X	Y
Участок № Л1		
1л	552098,458	1369142,931
2л	552091,790	1369190,652
6л	552056,658	1369161,539
7л	552082,174	1369129,518
S= 1367,16 м ²		

Участок Л2

№ п/п	Координаты (м)	
	X	Y
Участок № Л2		
2л	552091,790	1369190,652
3л	552084,895	1369240,005
4л	552052,048	1369212,566
5л	552078,371	1369179,532
S= 1273,13 м ²		

Участок Л3

№ п/п	Координаты (м)	
	X	Y
Участок № Л3		
7л	552082,174	1369129,518
6л	552056,658	1369161,539
9л	552034,787	1369143,415
8л	552060,250	1369111,460
S= 1161,59 м ²		

Участок Л4

№ п/п	Координаты (м)	
	X	Y
Участок № Л4		
5л	552078,371	1369179,532
4л	552052,048	1369212,566
11л	552030,405	1369194,485
6л	552056,658	1369161,539
S= 1189,30 м ²		

Взаим.№

Подп. и дата

Изм. № подл.

Изм.	Коллич.	Лист	И. док.	Подпись	Дата

014/02-015-0ПЗ

Лист

37

Участок Л5

№ п/п	Координаты (м)	
	X	Y
Участок № Л5		
8л	552060,250	1369111,460
9л	552034,787	1369143,415
13л	552012,915	1369125,291
14л	552038,326	1369093,402
S= 1159,19 м ²		

Участок Л6

№ п/п	Координаты (м)	
	X	Y
Участок № Л6		
6л	552056,658	1369161,539
11л	552030,405	1369194,485
10л	552008,604	1369176,273
9л	552034,787	1369143,415
S= 1194,80 м ²		

Участок Л7

№ п/п	Координаты (м)	
	X	Y
Участок № Л7		
14л	552038,326	1369093,402
13л	552012,915	1369125,291
16л	551992,584	1369108,443
15л	552017,946	1369076,616
S= 1075,40 м ²		

Участок Л8

№ п/п	Координаты (м)	
	X	Y
Участок № Л8		
9л	552034,787	1369143,415
10л	552008,604	1369176,273
12л	551986,803	1369158,061
13л	552012,915	1369125,291
S= 1191,60 м ²		

Участок Л9

№ п/п	Координаты (м)	
	X	Y
Участок № Л9		
15л	552017,946	1369076,616
16л	551992,584	1369108,443
19л	551972,253	1369091,595
20л	551997,566	1369059,829
S= 1073,32 м ²		

Участок Л10

№ п/п	Координаты (м)	
	X	Y
Участок № Л10		
13л	552012,915	1369125,291
12л	551986,803	1369158,061
17л	551966,537	1369141,131
16л	551992,584	1369108,443
S= 1104,82 м ²		

Участок Л11

№ п/п	Координаты (м)	
	X	Y
Участок № Л11		
20л	551997,566	1369059,829
19л	551972,253	1369091,595
22л	551951,922	1369074,747
21л	551977,186	1369043,043
S= 1071,24 м ²		

Участок Л12

№ п/п	Координаты (м)	
	X	Y
Участок № Л12		
16л	551992,584	1369108,443
17л	551966,537	1369141,131
18л	551946,271	1369124,201
19л	551972,253	1369091,595
S= 1102,06 м ²		

Взам.инв.№

Лист и дата

Инв. № подл.

Изм.	Колуч.	Лист	№ док.	Подпись	Дата

014/02-015-0ПЗ

Лист

38

Участок Л13

№ п/п	Координаты (м)	
	X	Y
Участок № Л13		
21л	55 1977,186	1369043,043
22л	55 1951,922	1369074,747
25л	55 1931,591	1369057,899
26л	55 1956,805	1369026,257
S= 1069,17 м ²		

Участок Л14

№ п/п	Координаты (м)	
	X	Y
Участок № Л14		
19л	55 1972,253	1369091,595
18л	55 1946,271	1369124,201
23л	55 1926,005	1369107,272
22л	55 1951,922	1369074,747
S= 1099,30 м ²		

Участок Л15

№ п/п	Координаты (м)	
	X	Y
Участок № Л15		
26л	55 1956,805	1369026,257
25л	55 1931,591	1369057,899
28л	55 1911,260	1369041,051
27л	55 1936,425	1369009,470
S= 1067,09 м ²		

Участок Л16

№ п/п	Координаты (м)	
	X	Y
Участок № Л16		
22л	55 1951,922	1369074,747
23л	55 1926,005	1369107,272
24л	55 1905,739	1369090,342
25л	55 1931,591	1369057,899
S= 1096,54 м ²		

Участок Л17

№ п/п	Координаты (м)	
	X	Y
Участок № Л17		
27л	55 1936,425	1369009,470
28л	55 1911,260	1369041,051
31л	55 1890,929	1369024,203
32л	55 1916,045	1368992,684
S= 1065,01 м ²		

Участок Л18

№ п/п	Координаты (м)	
	X	Y
Участок № Л18		
25л	55 1931,591	1369057,899
24л	55 1905,739	1369090,342
29л	55 1885,473	1369073,412
28л	55 1911,260	1369041,051
S= 1093,78 м ²		

Участок Л19

№ п/п	Координаты (м)	
	X	Y
Участок № Л19		
32л	55 1916,045	1368992,684
31л	55 1890,929	1369024,203
34л	55 1870,598	1369007,355
33л	55 1895,665	1368975,898
S= 1062,94 м ²		

Участок Л20

№ п/п	Координаты (м)	
	X	Y
Участок № Л20		
28л	55 1911,260	1369041,051
29л	55 1885,473	1369073,412
30л	55 1865,207	1369056,483
31л	55 1890,929	1369024,203
S= 1091,01 м ²		

Взам. инв. №

Лист и дата

Инв. № подл.

Изм	Кол-во	Лист в док	Подпись	Дата

014/02-015-0ПЗ

Лист

39

Участок Л21

№ п/п	Координаты (м)	
	X	Y
Участок № Л21		
33л	551895,665	1368975,898
34л	551870,598	1369007,355
37л	551936,425	1369009,470
38л	551875,285	1368959,111
S= 10 60,86 м ²		

Участок Л22

№ п/п	Координаты (м)	
	X	Y
Участок № Л22		
31л	551890,929	1369024,203
30л	551865,207	1369056,483
35л	551844,941	1369039,553
34л	551870,598	1369007,355
S= 10 88,25 м ²		

Участок Л23

№ п/п	Координаты (м)	
	X	Y
Участок № Л23		
38л	551875,285	1368959,111
37л	551936,425	1369009,470
40л	551829,936	1368973,660
39л	551854,905	1368942,325
S= 10 58,78 м ²		

Участок Л24

№ п/п	Координаты (м)	
	X	Y
Участок № Л24		
34л	551870,598	1369007,355
35л	551844,941	1369039,553
36л	551824,675	1369022,623
37л	551850,267	1368990,508
S= 10 85,49 м ²		

Участок Л25

№ п/п	Координаты (м)	
	X	Y
Участок № Л25		
39л	551854,905	1368942,325
40л	551829,936	1368973,660
43л	551809,605	1368956,812
44л	551834,525	1368925,539
S= 10 56,71 м ²		

Участок Л26

№ п/п	Координаты (м)	
	X	Y
Участок № Л26		
37л	551850,267	1368990,508
36л	551824,675	1369022,623
41л	551804,409	1369005,694
40л	551829,936	1368973,660
S= 10 82,73 м ²		

Участок Л27

№ п/п	Координаты (м)	
	X	Y
Участок № Л27		
44 л	551834,525	1368925,539
43 л	551809,605	1368956,812
46 л	551789,273	1368939,964
45 л	551814,145	1368908,752
S= 10 54,63 м ²		

Участок Л28

№ п/п	Координаты (м)	
	X	Y
Участок № Л28		
40 л	551829,936	1368973,660
41 л	551804,409	1369005,694
42 л	551784,144	1368988,764
43 л	551809,605	1368956,812
S= 10 79,97 м ²		

Взамин №

Подп. и дата

Инв. № подл.

Изм.	Колуч	Лист	Н док	Подпись	Дата
------	-------	------	-------	---------	------

014/02-015-013

Лист

40

Участок Л29

№ п/п	Координаты (м)	
	X	Y
Участок № Л29		
45 л	551814,145	1368908,752
46 л	551789,273	1368939,964
49 л	551768,942	1368923,116
50 л	551793,764	1368891,966
S= 10 52,55 м ²		

Участок Л30

№ п/п	Координаты (м)	
	X	Y
Участок № Л30		
43 л	551809,605	1368956,812
42 л	551784,144	1368988,764
47 л	551763,878	1368971,834
46 л	551789,273	1368939,964
S= 10 77,21 м ²		

Участок Л31

№ п/п	Координаты (м)	
	X	Y
Участок № Л31		
50 л	551793,764	1368891,966
49 л	551768,942	1368923,116
52 л	551748,611	1368906,268
51 л	551773,384	1368875,180
S= 10 50,48 м ²		

Участок Л32

№ п/п	Координаты (м)	
	X	Y
Участок № Л32		
46 л	551789,273	1368939,964
47 л	551763,878	1368971,834
48 л	551743,612	1368954,905
49 л	551768,942	1368923,116
S= 10 74,44 м ²		

Участок Л33

№ п/п	Координаты (м)	
	X	Y
Участок № Л33		
51 л	551773,384	1368875,180
52 л	551748,611	1368906,268
57 л	551728,367	1368889,990
58 л	551753,004	1368858,393
S= 10 40,09 м ²		

Участок Л34

№ п/п	Координаты (м)	
	X	Y
Участок № Л34		
49 л	551768,942	1368923,116
48 л	551743,612	1368954,905
54 л	551723,346	1368937,975
52 л	551748,611	1368906,268
S= 10 71,68 м ²		

Сектор М состоит из тридцати восьми земельных участков, предназначенных под жилую застройку.

Участок М1

№ п/п	Координаты (м)	
	X	Y
Участок № М1		
1м	552081,626	1369263,396
2м	552075,718	1369305,680
6м	552042,373	1369278,537
7м	552065,305	1369249,759
S= 1176,39 м ²		

Участок М2

№ п/п	Координаты (м)	
	X	Y
Участок № М2		
2м	552075,718	1369305,680
3м	552070,610	1369342,242
4м	552028,935	1369310,207
5м	552049,586	1369284,408
S= 1400,41 м ²		

Взам.инв.№

Платье и дата

Инв. № подл.

Изм	Кол-во	Лист	В док	Подпись	Дата

014/02-015-013

Лист

41

Участок М3

№ п/п	Координаты (м)	
	X	Y
Участок № М3		
7м	552065,305	1369249,759
6м	552042,373	1369278,537
9м	552020,021	1369260,342
8м	552042,872	1369231,015
S= 1073,33 м ²		

Участок М4

№ п/п	Координаты (м)	
	X	Y
Участок № М4		
5м	552049,586	1369284,408
4м	552028,935	1369310,207
11м	552002,626	1369289,983
10м	552023,439	1369263,124
S= 1120,80 м ²		

Участок М5

№ п/п	Координаты (м)	
	X	Y
Участок № М5		
8м	552042,872	1369231,015
9м	552020,021	1369260,342
14 м	551997,655	1369242,136
15м	552021,047	1369212,780
S= 1069,59 м ²		

Участок М6

№ п/п	Координаты (м)	
	X	Y
Участок № М6		
10 м	552023,439	1369263,124
11м	552002,626	1369289,983
12 м	551977,496	1369270,666
13м	551999,218	1369243,409
S= 1082,74 м ²		

Участок М7

№ п/п	Координаты (м)	
	X	Y
Участок № М7		
15м	552021,047	1369212,780
14 м	551997,655	1369242,136
17 м	551975,630	1369224,207
16 м	551999,249	1369194,567
S= 1071,15 м ²		

Участок М8

№ п/п	Координаты (м)	
	X	Y
Участок № М8		
13м	551999,218	1369243,409
12 м	551977,496	1369270,666
18 м	551953,380	1369252,128
17 м	551975,630	1369224,207
S= 1072,92 м ²		

Участок М9

№ п/п	Координаты (м)	
	X	Y
Участок № М9		
16 м	551999,249	1369194,567
17 м	551975,630	1369224,207
20м	551953,606	1369206,280
21м	551977,452	1369176,355
S= 1081,37 м ²		

Участок М10

№ п/п	Координаты (м)	
	X	Y
Участок № М10		
17 м	551975,630	1369224,207
18 м	551953,380	1369252,128
19 м	551930,864	1369234,820
20м	551953,606	1369206,280
S= 1025,01 м ²		

Взам.инв.№

Подп. и дата

Инв. № подл.

Изм.	Коллич.	Лист	В док.	Подпись	Дата

014/02-015-0ПЗ

Лист

42

Участок М11

№ п/п	Координаты (м)	
	X	Y
Участок № М11		
21м	551977,452	1369176,355
20м	551953,606	1369206,280
23м	551932,344	1369188,972
22м	551956,409	1369158,772
S= 1053,81 м ²		

Участок М12

№ п/п	Координаты (м)	
	X	Y
Участок № М12		
20м	551953,606	1369206,280
19м	551930,864	1369234,820
24м	551909,126	1369218,110
23м	551932,344	1369188,972
S= 1010,92 м ²		

Участок М13

№ п/п	Координаты (м)	
	X	Y
Участок № М13		
22м	551956,409	1369158,772
23м	551932,344	1369188,972
26м	551910,328	1369171,051
27м	551934,620	1369140,567
S= 1101,29 м ²		

Участок М14

№ п/п	Координаты (м)	
	X	Y
Участок № М14		
23м	551932,344	1369188,972
24м	551909,126	1369218,110
25м	551886,617	1369200,808
26м	551910,328	1369171,051
S= 1068,80 м ²		

Участок М15

№ п/п	Координаты (м)	
	X	Y
Участок № М15		
27м	551934,620	1369140,567
26м	551910,328	1369171,051
29м	551890,028	1369154,165
28м	551914,355	1369123,635
S= 1029,80 м ²		

Участок М16

№ п/п	Координаты (м)	
	X	Y
Участок № М16		
26м	551910,328	1369171,051
25м	551886,617	1369200,808
30м	551865,683	1369184,716
29м	551890,028	1369154,165
S= 1017,88 м ²		

Участок М17

№ п/п	Координаты (м)	
	X	Y
Участок № М17		
28м	551914,355	1369123,635
29м	551890,028	1369154,165
32м	551869,728	1369137,279
33м	551894,091	1369106,704
S= 1031,33 м ²		

Участок М18

№ п/п	Координаты (м)	
	X	Y
Участок № М18		
29м	551890,028	1369154,165
30м	551865,683	1369184,716
31м	551844,749	1369168,625
32м	551869,728	1369137,279
S= 1044,71 м ²		

Взаимный №

Лист и дата

Инв. № лист

Изм.	Коллич.	Лист	№ док.	Подпись	Дата

014/02-015-0ПЗ

Лист

43

Участок М19

№ п/п	Координаты (м)	
	X	Y
Участок № М19		
33м	551894,091	1369106,704
32м	551869,728	1369137,279
35м	551849,427	1369120,392
34м	551873,827	1369089,772
S= 1032,86 м ²		

Участок М20

№ п/п	Координаты (м)	
	X	Y
Участок № М20		
32м	551869,728	1369137,279
31м	551844,749	1369168,625
36м	551823,816	1369152,533
35м	551849,427	1369120,392
S= 1071,54 м ²		

Участок М21

№ п/п	Координаты (м)	
	X	Y
Участок № М21		
34м	551873,827	1369089,772
35м	551849,427	1369120,392
39м	551829,127	1369103,506
40м	551853,562	1369072,841
S= 1034,38 м ²		

Участок М22

№ п/п	Координаты (м)	
	X	Y
Участок № М22		
35м	551849,427	1369120,392
36м	551823,816	1369152,533
37м	551822,449	1369151,483
38м	551803,536	1369135,621
39м	551829,127	1369103,506
S= 1085,42 м ²		

Участок М23

№ п/п	Координаты (м)	
	X	Y
Участок № М23		
40м	551853,562	1369072,841
39м	551829,127	1369103,506
42м	551808,826	1369086,620
41м	518,98	1369055,909
S= 1035,91 м ²		

Участок М24

№ п/п	Координаты (м)	
	X	Y
Участок № М24		
39м	551829,127	1369103,506
38м	551803,536	1369135,621
43м	551783,302	1369118,652
42м	551808,826	1369086,620
S= 1082,68 м ²		

Участок М25

№ п/п	Координаты (м)	
	X	Y
Участок № М25		
41м	551833,298	1369055,909
42м	551808,826	1369086,620
45м	551788,526	1369069,733
46м	551813,033	1369038,978
S= 1037,44 м ²		

Участок М26

№ п/п	Координаты (м)	
	X	Y
Участок № М26		
42м	551808,826	1369086,620
43м	551783,302	1369118,652
44м	551763,067	1369101,682
45м	551788,526	1369069,733
S= 1079,88 м ²		

Взам.инв.№

Подп. и дата

Инв. № подл.

Изм.	Колуч.	Лист	В док.	Подпись	Дата
------	--------	------	--------	---------	------

014/02-015-0ПЗ

Лист

44

Участок М27

№ п/п	Координаты (м)	
	X	Y
Участок № М27		
46 м	551813,033	1369038,978
45 м	551788,526	1369069,733
48 м	551768,225	1369052,847
47 м	551792,769	1369022,046
S= 1038,97 м ²		

Участок М28

№ п/п	Координаты (м)	
	X	Y
Участок № М28		
45 м	551788,526	1369069,733
44 м	551763,067	1369101,682
49 м	551742,833	1369084,713
48 м	551768,225	1369052,847
S= 1077,08 м ²		

Участок М29

№ п/п	Координаты (м)	
	X	Y
Участок № М29		
47 м	551792,769	1369022,046
48 м	551768,225	1369052,847
51 м	551747,925	1369035,961
52 м	551772,505	1369005,114
S= 1040,49 м ²		

Участок М30

№ п/п	Координаты (м)	
	X	Y
Участок № М30		
48 м	551768,225	1369052,847
49 м	551742,833	1369084,713
50 м	551722,599	1369067,743
51 м	551747,925	1369035,961
S= 1074,27 м ²		

Участок М31

№ п/п	Координаты (м)	
	X	Y
Участок № М31		
52 м	551772,505	1369005,114
51 м	551747,925	1369035,961
54 м	551727,624	1369019,074
53 м	551752,240	1368988,183
S= 1042,02 м ²		

Участок М32

№ п/п	Координаты (м)	
	X	Y
Участок № М32		
51 м	551747,925	1369035,961
50 м	551722,599	1369067,743
55 м	551702,365	1369050,774
54 м	551727,624	1369019,074
S= 1071,47 м ²		

Участок М33

№ п/п	Координаты (м)	
	X	Y
Участок № М33		
53 м	551752,240	1368988,183
54 м	551727,624	1369019,074
57 м	551707,324	1369002,188
58 м	551731,976	1368971,251
S= 1043,55 м ²		

Участок М34

№ п/п	Координаты (м)	
	X	Y
Участок № М34		
54 м	551727,624	1369019,074
55 м	551702,365	1369050,774
56 м	551682,130	1369033,805
57 м	551707,324	1369002,188
S= 1068,66 м ²		

Инв. №	Взам. инв. №
№ подл.	Подл. и дата
№ подл.	

Изм.	Коллич.	Лист	№ док.	Подпись	Дата

014/02-015-073

Лист

45

Участок М35

№ п/п	Координаты (м)	
	X	Y
Участок № М35		
58м	551731,976	1368971,251
57м	551707,324	1369002,188
60м	551687,024	1368985,302
59м	551711,712	1368954,320
S= 1045,07 м ²		

Участок М36

№ п/п	Координаты (м)	
	X	Y
Участок № М36		
57м	551707,324	1369002,188
56м	551682,130	1369033,805
61м	551661,896	1369016,835
60м	551687,024	1368985,302
S= 1065,86 м ²		

Участок М37

№ п/п	Координаты (м)	
	X	Y
Участок № М37		
59м	551711,712	1368954,320
60м	551687,024	1368985,302
63м	551667,297	1368968,893
64м	551691,447	1368937,388
S= 1031,79 м ²		

Участок М38

№ п/п	Координаты (м)	
	X	Y
Участок № М38		
60м	551687,024	1368985,302
61м	551661,896	1369016,835
62м	551642,814	1369000,832
63м	551667,297	1368968,893
S= 1017,83 м ²		

Сектор II состоит из тридцати двух земельных участков, предназначенных под жилую застройку.

Участок П2

№ п/п	Координаты (м)	
	X	Y
Участок № П2		
4п	551997,749	1369311,460
3п	551988,402	1369327,509
2п	551984,449	1369337,901
8п	551951,656	1369334,711
7п	551956,215	1369308,156
6п	551973,437	1369316,006
5п	551982,785	1369299,957
S= 1036,19 м ²		

Участок П3

№ п/п	Координаты (м)	
	X	Y
Участок № П3		
5п	551982,785	1369299,957
6п	551973,437	1369316,006
12п	551932,826	1369297,494
13п	551949,537	1369274,400
S= 1009,87 м ²		

Участок П4

№ п/п	Координаты (м)	
	X	Y
Участок № П4		
7п	551956,215	1369308,156
8п	551951,656	1369334,711
9п	551919,223	1369331,556
11п	551923,739	1369297,047
12п	551932,826	1369297,494
S= 1066,48 м ²		

Участок П5

№ п/п	Координаты (м)	
	X	Y
Участок № П5		
13п	551949,537	1369274,400
12п	551932,826	1369297,494
11п	551923,739	1369297,047
16п	551903,816	1369287,978
14п	551926,467	1369256,667
S= 1013,25 м ²		

№	Взам. инв. №
№	Лист и дата
№	Инв. № подл.

Изм.	Коллич.	Лист	И. док.	Подпись	Дата
------	---------	------	---------	---------	------

014/02-015-0П3

Участок П6

№ п/п	Координаты (м)	
	X	Y
Участок № П6		
11п	551923,739	1369297,047
9п	551919,223	1369331,556
17п	551890,468	1369328,759
16п	551894,296	1369301,138
15п	551903,816	1369287,978
S= 1075,51 м ²		

Участок П7

№ п/п	Координаты (м)	
	X	Y
Участок № П7		
14п	551926,467	1369256,667
15п	551903,816	1369287,978
23п	551882,284	1369271,415
24п	551904,696	1369239,931
S= 1054,96 м ²		

Участок П8

№ п/п	Координаты (м)	
	X	Y
Участок № П8		
15п	551903,816	1369287,978
16п	551894,296	1369301,138
17п	551890,468	1369328,759
18п	551868,082	1369326,581
22п	551873,455	1369285,379
23п	551882,284	1369271,415
S= 1220,60 м ²		

Участок П9

№ п/п	Координаты (м)	
	X	Y
Участок № П9		
24п	551904,696	1369239,931
23п	551882,284	1369271,415
26п	551860,900	1369254,278
25п	551884,274	1369224,233
S= 1018,92 м ²		

Участок П10

№ п/п	Координаты (м)	
	X	Y
Участок № П10		
23п	551882,284	1369271,415
22п	551873,455	1369285,379
20п	551846,301	1369282,426
21п	551847,063	1369271,490
28п	551831,019	1369260,121
27п	551845,295	1369241,771
S= 1146,92 м ²		

Участок П11

№ п/п	Координаты (м)	
	X	Y
Участок № П11		
22п	551873,455	1369285,379
18п	551868,082	1369326,581
19п	551843,392	1369324,179
20п	551846,301	1369282,426
S= 1086,28 м ²		

Участок П12

№ п/п	Координаты (м)	
	X	Y
Участок № П12		
27п	551845,295	1369241,771
28п	551831,019	1369260,121
29п	551795,888	1369235,227
30п	551811,726	1369214,869
S= 1054,75 м ²		

Участок П13

№ п/п	Координаты (м)	
	X	Y
Участок № П13		
25п	551884,274	1369224,233
26п	551860,900	1369254,278
32п	551838,264	1369236,137
33п	551861,277	1369206,556
S= 1095,62 м ²		

Взам. инв. №

Листы и дата

Инв. № подл.

Изм.	Колуч	Лист	№ док	Подпись	Дата

014/02-015-0ПЗ

Лист

47

Участок П14

№ п/п	Координаты (м)	
	X	Y
Участок № П14		
33п	551861,277	1369206,556
32п	551838,264	1369236,137
31п	551816,408	1369218,621
34п	551839,073	1369189,487
S= 104168 м ²		

Участок П15

№ п/п	Координаты (м)	
	X	Y
Участок № П15		
34п	551839,073	1369189,487
31п	551816,408	1369218,621
37п	551794,552	1369201,105
35п	551816,869	1369172,419
S= 1025,79 м ²		

Участок П16

№ п/п	Координаты (м)	
	X	Y
Участок № П16		
30п	551811,726	1369214,869
29п	551795,888	1369235,227
39п	551779,105	1369223,334
40п	551759,605	1369211,813
38п	551778,158	1369187,966
S= 1185,28 м ²		

Участок П17

№ п/п	Координаты (м)	
	X	Y
Участок № П17		
35п	551816,869	1369172,419
37п	551794,552	1369201,105
43п	551772,731	1369183,544
44п	551795,167	1369154,705
36п	551809,923	1369167,080
S= 1017,58 м ²		

Участок П18

№ п/п	Координаты (м)	
	X	Y
Участок № П18		
38п	551778,158	1369187,966
40п	551759,605	1369211,813
41п	551729,269	1369193,890
42п	551751,036	1369165,867
S= 1148,51 м ²		

Участок П19

№ п/п	Координаты (м)	
	X	Y
Участок № П19		
44п	551795,167	1369154,705
43п	551772,731	1369183,544
42п	551751,036	1369165,867
45п	551773,694	1369136,697
S= 1028,34 м ²		

Участок П20

№ п/п	Координаты (м)	
	X	Y
Участок № П20		
42п	551751,036	1369165,867
41п	551729,269	1369193,890
48п	551707,129	1369176,725
47п	551729,325	1369148,121
S= 1004,48 м ²		

Участок П21

№ п/п	Координаты (м)	
	X	Y
Участок № П21		
45п	551773,694	1369136,697
42п	551751,036	1369165,867
47п	551729,325	1369148,121
46п	551752,214	1369118,682
S= 1040,04 м ²		

Инв. № подл	Взам.инв.№
Лист	Подп. и дата

Изм.	Коллич.	Лист	№ док.	Подпись	Дата
------	---------	------	--------	---------	------

014/02-015-0ПЗ

Лист

48

Участок П22

№ п/п	Координаты (м)	
	X	Y
Участок № П22		
47п	551729,325	1369148,121
48п	551707,129	1369176,725
49п	551685,362	1369159,851
50п	551708,029	1369130,715
S= 1006,10 м ²		

Участок П23

№ п/п	Координаты (м)	
	X	Y
Участок № П23		
46п	551752,214	1369118,682
47п	551729,325	1369148,121
50п	551708,029	1369130,715
51п	551731,139	1369101,008
S= 1029,94 м ²		

Участок П24

№ п/п	Координаты (м)	
	X	Y
Участок № П24		
50п	551708,029	1369130,715
49п	551685,362	1369159,851
54п	551664,022	1369143,307
53п	551687,116	1369113,622
S= 1006,16 м ²		

Участок П25

№ п/п	Координаты (м)	
	X	Y
Участок № П25		
51п	551731,139	1369101,008
50п	551708,029	1369130,715
53п	551687,116	1369113,622
52п	551710,436	1369083,646
S= 1020,89 м ²		

Участок П26

№ п/п	Координаты (м)	
	X	Y
Участок № П26		
53п	551687,116	1369113,622
54п	551664,022	1369143,307
55п	551643,076	1369127,069
56п	551666,590	1369096,845
S= 1005,83 м ²		

Участок П27

№ п/п	Координаты (м)	
	X	Y
Участок № П27		
52п	551710,436	1369083,646
53п	551687,116	1369113,622
56п	551666,590	1369096,845
57п	551690,116	1369066,604
S= 1010,99 м ²		

Участок П28

№ п/п	Координаты (м)	
	X	Y
Участок № П28		
56п	551666,590	1369096,845
55п	551643,076	1369127,069
60п	551622,518	1369111,132
59п	551646,443	1369080,378
S= 1004,83 м ²		

Участок П29

№ п/п	Координаты (м)	
	X	Y
Участок № П29		
57п	551690,116	1369066,604
56п	551666,590	1369096,845
59п	551646,443	1369080,378
58п	551670,171	1369049,878
S= 1000,93 м ²		

Взам инв. №

Лист и дата

Инв. № подл.

Изм.	Коллич.	Лист	И док.	Подпись	Дата

014/02-015-0ПЗ

Лист

49

Участок П30

№ п/п	Координаты (м)	
	X	Y
Участок № П30		
59п	551646,443	1369080,378
60п	551622,518	1369111,132
61п	551601,971	1369095,203
62п	551626,308	1369063,921
S= 1021,69 м ²		

Участок П31

№ п/п	Координаты (м)	
	X	Y
Участок № П31		
58п	551670,171	1369049,878
59п	551646,443	1369080,378
62п	551626,308	1369063,921
63п	551650,238	1369033,160
S= 1008,92 м ²		

Участок П32

№ п/п	Координаты (м)	
	X	Y
Участок № П32		
62п	551626,308	1369063,921
61п	551601,971	1369095,203
66п	551581,416	1369079,268
65п	551606,117	1369047,417
S= 1040,78 м ²		

Участок П33

№ п/п	Координаты (м)	
	X	Y
Участок № П33		
63п	551650,238	1369033,160
62п	551626,308	1369063,921
65п	551606,117	1369047,417
64п	551630,204	1369016,359
S= 1021,48 м ²		

Сектор Р состоит из трех земельных участков, предназначенных под жилую застройку.

Участок Р1

№ п/п	Координаты (м)	
	X	Y
Участок № Р1		
1р	551673,107	1369175,658
2р	551666,473	1369184,216
3р	551605,131	1369162,912
4р	551624,481	1369137,916
S= 1304,48 м ²		

Участок Р2

№ п/п	Координаты (м)	
	X	Y
Участок № Р2		
4р	551624,481	1369137,916
3р	551605,131	1369162,912
6р	551575,223	1369152,524
5р	551600,772	1369119,581
S= 1098,96 м ²		

Участок Р3

№ п/п	Координаты (м)	
	X	Y
Участок № Р3		
5р	551600,772	1369119,581
6р	551575,223	1369152,524
7р	551559,994	1369147,235
8р	551573,045	1369130,620
9р	551553,514	1369115,246
10р	551569,159	1369095,073
S= 1308,22 м ²		

Взам.инв.№

Листы и дата

Инв. № подл.

Изм.	Кол-во	Лист	№ док.	Подпись	Дата

014/02-015-0ПЗ

Лист
50

Сектор С состоит из восьми земельных участков, предназначенных под жилую застройку.

Участок С1

№ п/п	Координаты (м)	
	X	Y
Участок № С1		
1с	552067,283	1369366,054
2с	552062,761	1369401,442
3с	552030,920	1369398,345
4с	552033,867	1369362,803
S= 1169,01 м ²		

Участок С2

№ п/п	Координаты (м)	
	X	Y
Участок № С2		
4с	552033,867	1369362,803
3с	552030,920	1369398,345
6с	551999,130	1369395,252
5с	552002,076	1369359,711
S= 1138,99 м ²		

Участок С3

№ п/п	Координаты (м)	
	X	Y
Участок № С3		
5с	552002,076	1369359,711
6с	551999,130	1369395,252
7с	551967,340	1369392,160
8с	551970,286	1369356,618
S= 1138,99 м ²		

Участок С4

№ п/п	Координаты (м)	
	X	Y
Участок № С4		
8с	551970,286	1369356,618
7с	551967,340	1369392,160
10с	551935,549	1369389,067
9с	551938,496	1369353,525
S= 1138,99 м ²		

Участок С5

№ п/п	Координаты (м)	
	X	Y
Участок № С5		
9с	551938,496	1369353,525
10с	551935,549	1369389,067
11с	551903,759	1369385,974
12с	551906,705	1369350,433
S= 1138,99 м ²		

Участок С6

№ п/п	Координаты (м)	
	X	Y
Участок № С6		
12с	551906,705	1369350,433
11с	551903,759	1369385,974
14с	551871,969	1369382,882
13с	551874,915	1369347,340
S= 1138,99 м ²		

Участок С7

№ п/п	Координаты (м)	
	X	Y
Участок № С7		
13с	551874,915	1369347,340
14с	551871,969	1369382,882
15с	551839,848	1369379,757
16с	551842,129	1369344,151
S= 1162,74 м ²		

Участок С8

№ п/п	Координаты (м)	
	X	Y
Участок № С8		
16с	551842,129	1369344,151
15с	551839,848	1369379,757
18с	551805,940	1369376,458
17с	551812,592	1369341,277
S= 1136,56 м ²		

№ п/п
Изм.
Колуч.
Лист
№ док.
Подпись
Дата

014/02-015-013

Лист

51

Сектор Т состоит из двадцати восьми земельных участков, предназначенных под жилую застройку.

Участок Т1

№ п/п	Координаты (м)	
	X	Y
Участок № Т1		
1м	552452,038	1369067,800
2м	552447,331	1369118,591
6м	552418,456	1369103,632
7м	552439,206	1369062,113
S= 1093,87 м ²		

Участок Т2

№ п/п	Координаты (м)	
	X	Y
Участок № Т2		
2м	552447,331	1369118,591
3м	552443,370	1369161,331
4м	552413,125	1369147,401
5м	552432,273	1369110,790
S= 1024,26 м ²		

Участок Т3

№ п/п	Координаты (м)	
	X	Y
Участок № Т3		
7м	552439,206	1369062,113
6м	552418,456	1369103,632
10м	552410,962	1369099,750
9м	552398,259	1369093,469
8м	552419,445	1369053,356
S= 1012,70 м ²		

Участок Т4

№ п/п	Координаты (м)	
	X	Y
Участок № Т4		
5м	552432,273	1369110,790
4м	552413,125	1369147,401
11м	552391,220	1369137,313
10м	552410,962	1369099,750
S= 1006,80 м ²		

Участок Т5

№ п/п	Координаты (м)	
	X	Y
Участок № Т5		
8м	552419,445	1369053,356
9м	552398,259	1369093,469
14м	552377,993	1369083,449
15м	552398,782	1369044,198
S= 1013,35 м ²		

Участок Т6

№ п/п	Координаты (м)	
	X	Y
Участок № Т6		
10м	552410,962	1369099,750
11м	552391,220	1369137,313
12м	552369,822	1369127,458
13м	552389,828	1369089,301
9м	552398,259	1369093,469
S= 1006,87 м ²		

Участок Т7

№ п/п	Координаты (м)	
	X	Y
Участок № Т7		
15м	552398,782	1369044,198
14м	552377,993	1369083,449
17м	552357,353	1369073,244
16м	552377,688	1369034,849
S= 1011,15 м ²		

Участок Т8

№ п/п	Координаты (м)	
	X	Y
Участок № Т8		
13м	552389,828	1369089,301
12м	552369,822	1369127,458
19м	552347,654	1369117,248
18м	552367,886	1369078,452
S= 1060,45 м ²		

И-№ № градл. Планш. и дата Взам.цв.№

Изм Колуч Лист N док Подпись Дата

014/02-015-0П3

Участок Т9

№ п/п	Координаты (м)	
	X	Y
Участок № Т9		
16m	552377,688	1369034,849
17m	552357,353	1369073,244
22m	552336,100	1369062,736
23m	552356,066	1369025,267
S= 1015,57 м ²		

Участок Т10

№ п/п	Координаты (м)	
	X	Y
Участок № Т10		
18m	552367,886	1369078,452
19m	552347,654	1369117,248
20m	552326,223	1369107,378
21m	552346,881	1369068,066
S= 1035,71 м ²		

Участок Т11

№ п/п	Координаты (м)	
	X	Y
Участок № Т11		
23m	552356,066	1369025,267
22m	552336,100	1369062,736
26m	552326,479	1369057,447
25m	552315,057	1369051,167
24m	551335,219	1369013,199
S= 1027,13 м ²		

Участок Т12

№ п/п	Координаты (м)	
	X	Y
Участок № Т12		
21m	552346,881	1369068,066
20m	552326,223	1369107,378
27m	552305,304	1369097,743
26m	552326,479	1369057,447
22m	552336,100	1369062,736
S= 1031,34 м ²		

Участок Т13

№ п/п	Координаты (м)	
	X	Y
Участок № Т13		
24m	551335,219	1369013,199
25m	552315,057	1369051,167
30m	552294,460	1369039,843
31m	552314,866	1369001,417
S= 1016,43 м ²		

Участок Т14

№ п/п	Координаты (м)	
	X	Y
Участок № Т14		
26m	552326,479	1369057,447
27m	552305,304	1369097,743
28m	552284,414	1369088,122
29m	552306,349	1369046,380
S= 1064,28 м ²		

Участок Т15

№ п/п	Координаты (м)	
	X	Y
Участок № Т15		
31m	552314,866	1369001,417
30m	552294,460	1369039,843
33m	552274,294	1369028,757
32m	552294,938	1368989,881
S= 1006,99 м ²		

Участок Т16

№ п/п	Координаты (м)	
	X	Y
Участок № Т16		
29m	552306,349	1369046,380
28m	552284,414	1369088,122
35m	552270,006	1369081,487
36m	552263,681	1369078,096
34m	552286,191	1369035,297
S= 1102,24 м ²		

Взам. инв. №

Подл. и дата

Инв. № подл.

Изм.	Колуч	Лист	№ док	Подпись	Дата

014/02-015-0ПЗ

Лист

53

Участок Т17

№ п/п	Координаты (м)	
	X	Y
Участок № Т17		
32м	552294,938	1368989,881
33м	552274,294	1369028,757
38м	552266,041	1369024,220
39м	552254,084	1369017,752
40м	552275,013	1368978,347
S= 1019,27 м ²		

Участок Т18

№ п/п	Координаты (м)	
	X	Y
Участок № Т18		
34м	552286,191	1369035,297
36м	552263,681	1369078,096
37м	552243,412	1369067,232
38м	552266,041	1369024,220
S= 1114,67 м ²		

Участок Т19

№ п/п	Координаты (м)	
	X	Y
Участок № Т19		
40м	552275,013	1368978,347
39м	552254,084	1369017,752
43м	552246,248	1369013,513
42м	552234,135	1369006,275
41м	552255,088	1368966,813
S= 1029,80 м ²		

Участок Т20

№ п/п	Координаты (м)	
	X	Y
Участок № Т20		
38м	552266,041	1369024,220
37м	552243,412	1369067,232
44м	552223,584	1369056,603
43м	552246,248	1369013,513
S= 1094,46 м ²		

Участок Т21

№ п/п	Координаты (м)	
	X	Y
Участок № Т21		
41м	552255,088	1368966,813
42м	552234,135	1369006,275
46м	552226,931	1369001,970
47м	552214,067	1368995,007
48м	552235,163	1368955,279
S= 1028,86 м ²		

Участок Т22

№ п/п	Координаты (м)	
	X	Y
Участок № Т22		
43м	552246,248	1369013,513
44м	552223,584	1369056,603
45м	552203,780	1369045,988
46м	552226,931	1369001,970
S= 1105,74 м ²		

Участок Т23

№ п/п	Координаты (м)	
	X	Y
Участок № Т23		
48м	552235,163	1368955,279
47м	552214,067	1368995,007
50м	552193,828	1368984,052
49м	552215,243	1368943,748
S= 1042,47 м ²		

Участок Т24

№ п/п	Координаты (м)	
	X	Y
Участок № Т24		
46м	552226,931	1369001,970
45м	552203,780	1369045,988
52м	552184,215	1369035,500
51м	552207,405	1368991,401
S= 1105,09 м ²		

Взам.инд.№

Лист и дата

Инв. № подл.

Изм.	Колуч.	Лист	№ док	Подпись	Дата

014/02-015-013

Лист

54

Участок Т25

№ п/п	Координаты (м)	
	X	Y
Участок № Т25		
49м	552215,243	1368943,748
50м	552193,828	1368984,052
55м	552173,600	1368973,103
56м	552195,318	1368932,214
S= 1057,49 м ²		

Участок Т26

№ п/п	Координаты (м)	
	X	Y
Участок № Т26		
51м	552207,405	1368991,401
52м	552184,215	1369035,500
53м	552164,634	1369025,004
54м	552187,843	1368980,813
S= 1108,56 м ²		

Участок Т27

№ п/п	Координаты (м)	
	X	Y
Участок № Т27		
56м	552195,318	1368932,214
55м	552173,600	1368973,103
58м	552158,657	1368965,015
57м	552165,640	1368915,034
S= 1195,00 м ²		

Участок Т28

№ п/п	Координаты (м)	
	X	Y
Участок № Т28		
54м	552187,843	1368980,813
53м	552164,634	1369025,004
59м	552151,275	1369017,844
58м	552158,657	1368965,015
S= 1207,51 м ²		

Сектор У состоит из четырнадцати земельных участков, предназначенных под жилую застройку.

Участок У1

№ п/п	Координаты (м)	
	X	Y
Участок № У1		
1у	55 24 25,308	136 9174,631
2у	55 23 95,541	136 9190,058
5у	55 23 50,817	136 9172,259
6у	55 23 61,951	136 9145,608
S= 1615,71 м ²		

Участок У2

№ п/п	Координаты (м)	
	X	Y
Участок № У2		
2у	55 23 95,541	136 9190,058
3у	55 23 55,947	136 9210,579
4у	55 23 40,985	136 9208,603
5у	55 23 50,817	136 9172,259
S= 10 92,86 м ²		

Участок У3

№ п/п	Координаты (м)	
	X	Y
Участок № У3		
6у	55 23 61,951	136 9145,608
5у	55 23 50,817	136 9172,259
8у	55 23 20,782	136 9166,551
7у	55 23 33,060	136 9132,374
S= 10 06,95 м ²		

Участок У4

№ п/п	Координаты (м)	
	X	Y
Участок № У4		
5у	55 23 50,817	136 9172,259
4у	55 23 40,985	136 9208,603
9у	55 23 14,511	136 9205,107
8у	55 23 20,782	136 9166,551
S= 10 95,19 м ²		

Взам.инв.№

Лист и дата

Инв. № подл.

Изм	Колуч	Лист	№ док	Подпись	Дата

014/02-015-013

Лист

55

Участок У5

№ п/п	Координаты (м)	
	X	Y
Участок № У5		
7ц	55 2333,060	136 9132,374
8ц	55 2320,782	136 9166,551
11ц	55 2295,824	136 9158,416
12ц	55 2308,249	136 9121,009
S= 10 11,07 м ²		

Участок У6

№ п/п	Координаты (м)	
	X	Y
Участок № У6		
8ц	55 2320,782	136 9166,551
9ц	55 2314,511	136 9205,107
10ц	55 2289,901	136 9201,857
11ц	55 2295,824	136 9158,416
S= 10 50,80 м ²		

Участок У7

№ п/п	Координаты (м)	
	X	Y
Участок № У7		
12ц	55 2308,249	136 9121,009
11ц	55 2295,824	136 9158,416
14ц	55 2273,196	136 9153,076
13ц	55 2283,953	136 9109,879
S= 10 41,05 м ²		

Участок У8

№ п/п	Координаты (м)	
	X	Y
Участок № У8		
11ц	55 2295,824	136 9158,416
10ц	55 2289,901	136 9201,857
15ц	55 2266,749	136 9198,799
14ц	55 2273,196	136 9153,076
S= 10 46,47 м ²		

Участок У9

№ п/п	Координаты (м)	
	X	Y
Участок № У9		
13ц	55 2283,953	136 9109,879
14ц	55 2273,196	136 9153,076
17ц	55 2251,001	136 9148,323
18ц	55 2261,173	136 9099,444
S= 11 14,72 м ²		

Участок У10

№ п/п	Координаты (м)	
	X	Y
Участок № У10		
14ц	55 2273,196	136 9153,076
15ц	55 2266,749	136 9198,799
16ц	55 2246,413	136 9196,114
17ц	55 2251,001	136 9148,323
S= 10 14,83 м ²		

Участок У11

№ п/п	Координаты (м)	
	X	Y
Участок № У11		
18ц	55 2261,173	136 9099,444
17ц	55 2251,001	136 9148,323
20ц	55 2229,060	136 9144,414
19ц	55 2240,977	136 9088,612
S= 1 183,99 м ²		

Участок У12

№ п/п	Координаты (м)	
	X	Y
Участок № У12		
17ц	55 2251,001	136 9148,323
16ц	55 2246,413	136 9196,114
21ц	55 2226,560	136 9193,492
20ц	55 2229,060	136 9144,414
S= 10 23,69 м ²		

Вариант №

Подп. и дата

Инд. № подл.

Изм.	Кол.уч.	Лист	№ док.	Подпись	Дата

014/02-015-0ПЗ

Лист

56

Участок У13

№ п/п	Координаты (м)	
	X	Y
Участок № У13		
19ц	552240,977	1369088,612
20ц	552229,060	1369144,414
23ц	552208,872	1369141,037
24ц	552218,349	1369076,496
S= 1370,97 м ²		

Участок У14

№ п/п	Координаты (м)	
	X	Y
Участок № У14		
20ц	55 2229,060	136 9144,414
21ц	55 2226,560	136 9193,492
22ц	55 2199,942	136 9201,859
23ц	55 2208,872	136 9141,037
S= 1271,74 м ²		

Сектор Ф состоит из шестнадцати земельных участков, предназначенных под жилую застройку.

Участок Ф1

№ п/п	Координаты (м)	
	X	Y
Участок № Ф1		
1ф	552338,585	1369228,477
2ф	552325,159	1369253,346
6ф	552286,372	1369255,542
7ф	552290,909	1369222,131
S= 1278,43 м ²		

Участок Ф

№ п/п	Координаты (м)	
	X	Y
Участок № Ф2		
2ф	552325,159	1369253,346
3ф	552304,021	1369292,502
4ф	552284,528	1369296,281
5ф	552282,110	1369255,783
S= 1216,33 м ²		

Участок Ф3

№ п/п	Координаты (м)	
	X	Y
Участок № Ф3		
7ф	552290,909	1369222,131
6ф	552286,372	1369255,542
9ф	552257,183	1369257,194
8ф	552259,921	1369218,006
S= 1096,71 м ²		

Участок Ф4

№ п/п	Координаты (м)	
	X	Y
Участок № Ф4		
5ф	552282,110	1369255,783
4ф	552284,528	1369296,281
10ф	552258,491	1369301,330
9ф	552257,183	1369257,194
S= 1084,37 м ²		

Участок Ф5

№ п/п	Координаты (м)	
	X	Y
Участок № Ф5		
8ф	552259,921	1369218,006
9ф	552257,183	1369257,194
13ф	552240,391	1369259,787
14ф	552228,554	1369213,830
S= 1021,54 м ²		

Участок Ф6

№ п/п	Координаты (м)	
	X	Y
Участок № Ф6		
9ф	552257,183	1369257,194
10ф	552258,491	1369301,330
11ф	552235,137	1369305,858
12ф	552227,212	1369261,822
S= 1196,56 м ²		

Взам.инв.№

Лист и дата

Инв. № подл.

Изм.	Коллич	Лист	№ док	Подпись	Дата

014/02-015-0ПЗ

Лист

57

Участок Ф7

№ п/п	Координаты (м)	
	X	Y
Участок № Ф7		
14ф	55 2228,554	1369 213830
13ф	55 2240,391	1369259,787
16ф	55 2218,648	136 9263,145
15ф	55 2207,527	1369220,439
S= 1005,21 м ²		

Участок Ф8

№ п/п	Координаты (м)	
	X	Y
Участок № Ф8		
12ф	55 2227,212	1369261,822
11ф	55 2235,137	136 9305,858
18ф	55 2213,033	136 9310,144
17ф	55 2204,488	1369267,093
16ф	55 2218,648	136 9263,145
S= 10 22,87 м ²		

Участок Ф9

№ п/п	Координаты (м)	
	X	Y
Участок № Ф9		
15ф	55 2207,527	1369220,439
16ф	55 2218,648	136 9263,145
21ф	55 2195,516	1369269,596
22ф	55 2184,634	1369227,636
S= 1049,25 м ²		

Участок Ф10

№ п/п	Координаты (м)	
	X	Y
Участок № Ф10		
17ф	55 2204,488	1369267,093
18ф	55 2213,033	136 9310,144
19ф	55 2188,576	1369314,887
20ф	55 2179,977	1369273,929
S= 10 78,06 м ²		

Участок Ф11

№ п/п	Координаты (м)	
	X	Y
Участок № Ф11		
22ф	55 2184,634	1369227,636
21ф	55 2195,516	1369269,596
24ф	55 2171,027	1369276,425
23ф	55 2160,393	136 9235,255
S= 1090,45 м ²		

Участок Ф12

№ п/п	Координаты (м)	
	X	Y
Участок № Ф12		
20ф	55 2179,977	1369273,929
19ф	55 2188,576	1369314,887
26ф	55 2164,973	136 9319,463
25ф	55 2155,469	1369280,764
S= 1009,74 м ²		

Участок Ф13

№ п/п	Координаты (м)	
	X	Y
Участок № Ф13		
23ф	55 2160,393	136 9235,255
24ф	55 2171,027	1369276,425
29ф	55 2146,538	1369283,255
30ф	55 2136,554	1369242,749
S= 1060,63 м ²		

Участок Ф14

№ п/п	Координаты (м)	
	X	Y
Участок № Ф14		
25ф	55 2155,469	1369280,764
26ф	55 2164,973	136 9319,463
27ф	55 2140,917	1369326,717
28ф	55 2130,918	136 9287,611
S= 1014,23 м ²		

Взам. инв. №	
Листы и дата	
Инв. № инв.	

Участок Ф15

№ п/п	Координаты (м)	
	X	Y
Участок № Ф15		
30ф	552136,554	1369242,749
29ф	552146,538	1369283,255
32ф	552112,880	1369292,641
31ф	552119,084	1369248,240
S= 1099,33 м ²		

Участок Ф16

№ п/п	Координаты (м)	
	X	Y
Участок № Ф16		
28ф	552130,918	1369287,611
27ф	552140,917	1369326,717
33ф	552106,676	1369337,042
32ф	552112,880	1369292,641
S= 1105,98 м ²		

Сектор X состоит из восьми земельных участков, предназначенных под жилую застройку.

Участок X1

№ п/п	Координаты (м)	
	X	Y
Участок № X1		
1x	552317,131	1369310,318
85	552324,300	1369335,360
84	552319,950	1369337,380
3x	552287,827	1369348,566
2x	552279,073	1369317,689
S= 1132,95 м ²		

Участок X2

№ п/п	Координаты (м)	
	X	Y
Участок № X2		
2x	552279,073	1369317,689
3x	552287,827	1369348,566
83	552281,780	1369350,610
4x	552257,198	1369357,540
5x	552247,626	1369323,781
S= 1076,95 м ²		

Участок X3

№ п/п	Координаты (м)	
	X	Y
Участок № X3		
5x	552247,626	1369323,781
4x	552257,198	1369357,540
7x	552229,995	1369365,355
6x	552220,561	1369329,023
S= 1012,97 м ²		

Участок X4

№ п/п	Координаты (м)	
	X	Y
Участок № X4		
6x	552220,561	1369329,023
7x	552229,995	1369365,355
8x	552205,128	1369372,459
9x	552194,347	1369334,100
S= 1015,37 м ²		

Участок X5

№ п/п	Координаты (м)	
	X	Y
Участок № X5		
9x	552194,347	1369334,100
8x	552205,128	1369372,459
11x	552181,185	1369379,299
10x	552170,191	1369338,779
S= 1011,20 м ²		

Участок X6

№ п/п	Координаты (м)	
	X	Y
Участок № X6		
10x	552170,191	1369338,779
11x	552181,185	1369379,299
12x	552156,966	1369385,527
13x	552146,823	1369345,825
S= 1024,50 м ²		

Взаимный №

Подп. и дата

Инв. № подл.

Изм.	Колыч	Лист	№ док.	Подпись	Дата

014/02-015-0ПЗ

Лист

59

Участок X7

№ п/п	Координаты (м)	
	X	Y
Участок № X7		
13x	552146,823	1369345,825
12x	552156,966	1369385,527
15x	552131,634	1369392,040
14x	552122,832	1369353,060
S= 1035,31 м ²		

Участок X8

№ п/п	Координаты (м)	
	X	Y
Участок № X8		
14x	552122,832	1369353,060
15x	552131,634	1369392,040
16x	552098,048	1369398,795
17x	552103,629	1369358,850
S= 1051,69 м ²		

Улицы состоят из семи земельных участков.

Территории общего пользования, участки для подземной прокладки газо-провода, водопровода, электросети.

Инв. № град.	Подп. и дата	Взам.инв.№

Изм	Колуч	Лист	№ док	Подпись	Дата	014/02-015-0ПЗ	Лист
							60

Улица 2

№ п/п	Координаты (м)	
	X	Y
Улица 2		
3м	552443,370	1369161,331
1ц	552425,308	1369174,631
35м	552270,006	1369081,487
18ц	552261,173	1369099,441
59м	552151,275	1369017,844
25ц	552148,323	1369038,971
3и	552118,786	1368997,444
1к	552115,566	1369020,490
43и	551826,416	1368763,041
49к	551814,307	1368778,967
3а	551810,446	1368750,996
1б	551798,341	1368766,918
46а	551526,354	1368530,377
43б	551514,222	1368546,278
S= 22290,60 м ²		

Улица 3

№ п/п	Координаты (м)	
	X	Y
Улица 3		
59л	552099,247	1369137,283
1н	552098,458	1369142,931
124	552090,510	1369122,670
50к	552077,967	1369100,142
47к	551765,088	1368842,432
58л	551753,004	1368858,393
3б	551749,395	1368830,032
1в	551737,137	1368845,838
45б	551463,261	1368613,071
23б	551451,208	1368629,032
S= 16179,36 м ²		

Улица 5

№ п/п	Координаты (м)	
	X	Y
Улица 5		
3ф	552304,021	1369292,502
1х	552317,131	1369310,318
26ф	552164,973	1369319,463
10х	552170,191	1369338,779
33ф	552106,676	1369337,042
17х	552103,629	1369358,850
3м	551070,610	1369342,242
1с	552067,283	1369366,054
1п	552039,058	1369343,214
37м	551822,449	1369151,483
36п	551809,923	1369167,080
62м	551642,814	1369000,832
64п	551630,204	1369016,359
3з	551626,680	1368987,953
1д	551614,487	1369003,677
45з	551344,185	1368769,139
44д	551337,808	1368789,459
S= 23564,43 м ²		

Улица 4

№ п/п	Координаты (м)	
	X	Y
Улица 4		
3ц	552355,947	1369210,579
1ф	552338,585	1369228,477
21ц	552225,527	1369196,250
14ф	552228,554	1369213,830
26ц	552122,148	1369226,313
31ф	552119,084	1369248,240
3л	552084,895	1369240,005
1м	552081,626	1369263,396
55л	551703,729	1368921,587
64м	551691,447	1368937,388
3б	551688,178	1368908,968
1е	551675,770	1368924,655
25б	551405,036	1368689,385
43з	551392,903	1368705,285
S= 23081,19 м ²		

Взам.инв.№	
Лист. и дата	
Инв. № подл.	

Изм.	Колуч.	Лист	И док.	Подпись	Дата

014/02-015-0ПЗ

Улица 6

Улица 7

№ п/п	Координаты (м)	
	X	Y
Улица 6		
1n	552039,058	1369343,214
1с	552067,283	1369366,054
19n	551843,392	1369324,179
17с	551812,592	1369341,277
56	551822,720	1369287,720
55	551825,640	1369281,500
21n	551847,063	1369271,490
39n	551779,105	1369223,334
54	551744,870	1369222,180
41n	551729,269	1369193,890
1р	551673,107	1369175,658
66n	551581,416	1369079,268
10р	551569,159	1369095,073
3д	551565,464	1369066,889
1ж	551553,358	1369082,811
40д	551333,431	1368886,936
31ж	551348,233	1368923,738
32ж	551341,641	1368931,973
44	551332,590	1368937,740
43	551326,740	1368905,790
42	551319,610	1368876,880
41	551313,490	1368866,670
40	551301,020	1368849,890
42д	551306,082	1368831,175
35	551288,610	1368814,910
36	551283,780	1368821,390
37	551283,690	1368821,260
38	551282,980	1368822,220
39	551283,310	1368822,940
S= 19557,23 м ²		

№ п/п	Координаты (м)	
	X	Y
Улица 7		
54	551745,020	1369222,180
1р	551673,107	1369175,658
2р	551666,473	1369184,216
53	551543,430	1369158,170
52	551524,410	1369151,810
11р	551535,345	1369138,674
3ж	551515,270	1369131,924
51	551510,350	1369147,660
11ж	551437,408	1369108,450
19ж	551367,886	1369078,407
50	551363,840	1369101,110
49	551363,160	1369102,590
48	551358,590	1369087,170
47	551352,800	1369058,980
46	551348,350	1369031,500
45	551342,320	1368994,130
44	551332,590	1368937,740
32ж	551341,641	1368931,973
S= 7704,90 м ²		

№ док. №	Взам. инв. №
Изд. № подл.	Листы и дата
Изм.	Колуч.
Лист	№ док.
Подпись	Дата

014/02-015-0ПЗ

Проезды состоят из двенадцати земельных участков.

Территории общего пользования, участки для подземной прокладки газо-провода, водопровода, электросети.

Проезд 1

№ п/п	Координаты (м)	
	X	Y
Проезд 1		
44а	551575,397	1368466,058
45а	551344,185	1368769,139
44б	551337,808	1368789,495
42б	551306,082	1368831,175
35	551288,460	1368814,910
34	551421,090	1368637,030
32	551444,530	1368618,040
31	551452,400	1368608,590
30	551497,460	1368547,830
29	551522,790	1368507,060
28	551527,650	1368500,610
26	551561,870	1368446,130
S= 7904,19 м ²		

Проезд 2а

№ п/п	Координаты (м)	
	X	Y
Проезд 2а		
45и	551872,610	1368703,804
43и	551826,416	1368763,041
3а	551810,446	1368750,996
1а	551857,098	1368691,155
S= 1510,36 м ²		

Проезд 2б

№ п/п	Координаты (м)	
	X	Y
Проезд 2б		
49к	551814,307	1368778,967
47к	551765,088	1368842,432
3б	551749,395	1368830,032
1б	551798,341	1368766,918
S= 1601,83 м ²		

Проезд 2в

№ п/п	Координаты (м)	
	X	Y
Проезд 2в		
58л	551753,004	1368858,393
55л	551703,729	1368921,587
3в	551688,178	1368908,968
1в	551737,137	1368845,838
S= 1610,49 м ²		

Проезд 2г

№ п/п	Координаты (м)	
	X	Y
Проезд 2г		
1г	551675,770	1368924,655
64м	551691,447	1368937,388
62м	551642,814	1369000,832
3г	551626,680	1368987,953
S= 1633,65 м ²		

Инд. № подл.	
Взам.инд.№	
Подп. и дата	

Изм.	Кол-во	Лист	В док.	Подпись	Дата

014/02-015-0ПЗ

Проезд 2д

№ п/п	Координаты (м)	
	X	Y
Проезд 2д		
1д	551614,487	1369003,677
64п	551630,204	1369016,359
66п	551581,416	1369079,268
3д	551565,464	1369066,889
S= 1610,24 м ²		

Проезд 2ж

№ п/п	Координаты (м)	
	X	Y
Проезд 2ж		
1ж	551553,358	1369082,811
10р	551569,159	1369095,073
11р	551535,345	1369138,674
3ж	551515,270	1369131,924
S= 1173,28 м ²		

Проезд 3а

№ п/п	Координаты (м)	
	X	Y
Проезд 3а		
57п	552165,640	1368915,034
59п	552151,275	1369017,844
3а	552118,786	1368997,444
1а	552132,736	1368897,734
S= 3577,76 м ²		

Проезд 3б

№ п/п	Координаты (м)	
	X	Y
Проезд 3б		
25у	552148,323	1369038,971
119	552141,150	1369096,130
118	552132,980	1369072,380
129	552114,460	1369059,810
3к	552110,238	1369058,618
1к	552115,666	1369020,490
S= 1458,62 м ²		

Проезд 3в

№ п/п	Координаты (м)	
	X	Y
Проезд 3в		
120	552137,650	1369122,320
26у	552122,148	1369226,313
3л	552098,458	1369142,931
1л	552084,895	1369240,005
59л	552099,247	1369137,283
123	552109,720	1369154,800
122	552115,840	1369158,300
121	552124,570	1369149,570
S= 3068,00 м ²		

Проезд 3г

№ п/п	Координаты (м)	
	X	Y
Проезд 3г		
31ф	552119,084	1369248,240
33ф	552106,676	1369337,042
3м	552070,610	1369342,242
1м	552081,626	1369263,396
S= 2962,32 м ²		

Взам.инв.№

Лист и дата

Инв. № подл.

Изм	Кол-ч	Лист	И док	Подпись	Дата

014/02-015-0П3

Лист

65

Проезд 4

№ п/п	Координаты (м)	
	X	Y
Проезд 4		
110	55 24 65,820	1369067,890
109	55 24 71,820	1369083,360
108	55 24 76,120	1369096,830
107	55 24 77,360	1369108,320
106	55 24 76,800	1369122,300
105	55 24 74,060	1369134,770
104	55 24 66,720	136 9153,980
103	55 24 60,870	1369170,460
131	55 24 58,615	1369179,896
130	55 23 59,929	136 9231,041
1к	55 23 17,131	1369310,318
3ф	55 23 04,021	1369292,502
1ф	55 23 38,585	1369228,477
3ц	55 23 55,947	1369210,579
1ц	55 24 25,308	136 9174,631
3м	55 24 43,370	1369161,331
1м	55 24 52,038	1369067,800
S= 6530,58 м ²		

Магазины состоят из четырех земельных участков, предназначенных под общественно-деловую зону.

Участок А27

№ п/п	Координаты (м)	
	X	Y
Участок № А27 (Магазин)		
43 а	55 15 93,868	1368480,818
42 а	55 15 72,491	1368508,824
45 а	55 15 53,930	1368494,212
44 а	55 15 75,397	1368466,058
S= 834,53 м ²		

Участок В9

№ п/п	Координаты (м)	
	X	Y
Участок № В9 (Магазин)		
16б	55 15 29,496	1368688,394
15б	55 14 82,773	1368749,672
19б	55 14 47,111	1368722,015
17б	55 14 93,537	1368661,128
S= 3466,40 м ²		

Участок Л35

№ п/п	Координаты (м)	
	X	Y
Участок № Л35 (магазин)		
52 л	55 17 48,611	1368906,268
53 л	55 17 36,853	1368921,025
56 л	55 17 16,693	1368904,961
57 л	55 17 28,367	1368889,990
S= 494,71 м ²		

Участок К1

№ п/п	Координаты (м)	
	X	Y
Участок № К1 (магазин)		
1к	55 21 15,566	1369020,490
2к	55 21 12,090	1369045,367
6к	55 20 87,506	1369029,788
7к	55 21 02,710	1369010,183
S= 537,24 м ²		

Взам.инв.№

Лист и дата

Инв. № подл.

Изм.	Колуч.	Лист	№ док.	Подпись	Дата

014/02-015-0П3

Лист

66

Трансформаторная подстанция состоит из трех земельных участков, предназначенных под общественно-деловую зону.

Участок Л36

№ п/п	Координаты (м)	
	X	Y
Участок № Л36 (ТРАНСФОРМАТОРНАЯ ПОДСТАНЦИЯ)		
53 л	551736,853	1368921,025
54 л	551723,346	1368937,975
55 л	551703,729	1368921,587
56 л	551716,693	1368904,961
S= 548,65 м ²		

Участок Р4

№ п/п	Координаты (м)	
	X	Y
Участок № Р4 (Трансформ. подстан.)		
8р	551573,045	1369130,620
7р	551559,994	1369147,235
11р	551535,345	1369138,674
9р	551553,514	1369115,246
S= 629,11 м ²		

Участок П1

№ п/п	Координаты (м)	
	X	Y
Участок № П1 (Трансформ. подстан.)		
1п	552039,058	1369343,214
2п	551984,449	1369337,901
3п	551988,402	1369327,509
4п	551997,749	1369311,460
S= 774,14 м ²		

Озеленение состоит из трех земельных участков, предназначенных под зону лесов и лесопарков.

Участок К 1/1

№ п/п	Координаты (м)	
	X	Y
К 1/1 (озеленение)		
2к	552112,090	1369045,367
3к	552101,705	1369119,694
128	552099,090	1369055,620
127	552072,250	1369062,500
126	552059,620	1369067,490
50к	552077,967	1369100,142
4к	552050,494	1369077,513
6к	552087,506	1369029,788
S= 1136,26 м ²		

Инд. № подл.	Взам.инв.№	Подп. и дата

Изм.	Кол.уч	Лист	№ док	Подпись	Дата

014/02-015-0П3

Участок К 1/2

№ п/п	Координаты (м)	
	X	Y
1/2 Озеленение		
17х	552103.629	136 9358.850
16х	55 2098.048	136 9398.795
15х	552131.634	1369392.040
11х	552181.185	1369379.299
4х	552257.198	136 9357.540
83	552281.930	136 9350.610
82	55 2234.880	136 9367.410
81	55 2205.690	136 9378.380
80	55 2174.700	1369392.020
79	552154.690	136 9399.410
78	552139.260	1369403.620
77	552121.440	1369403.620
76	55 2101.100	1369404.380
75	55 2077.570	1369407.700
74	55 2044.670	136 9414.960
73	55 2026.260	136 9419.140
72	55 2000.370	1369422.240
71	55 1976.900	136 9421.220
70	55 1956.540	1369418.110
69	55 1934.810	136 9410.860
68	55 1913.560	136 9400.910
67	55 1902.750	136 9395.820
66	55 1892.280	136 9392.930
65	55 1881.350	136 9392.540
64	55 1871.620	136 9394.370
63	55 1858.710	136 9398.180
62	55 1848.700	136 9399.180
61	55 1838.170	1369397.820
60	55 1819.080	136 9393.310
59	55 1817.620	1369392.990
58	55 1806.400	136 9385.230
57	55 1804.530	136 9383.120
18с	55 1805.940	136 9376.458
2с	55 2062.761	136 9401.442
1с	55 2067.283	136 9366.054
S= 766 2,92 м ²		

Взам. инв. №	
--------------	--

Платье и фото	
---------------	--

Инв. № подл.	
--------------	--

Изм.	Колуч.	Лист	И док	Подпись	Дата

014/02-015-0ПЗ

Участок К 1/3

№ п/п	Координаты (м)	
	X	Y
Озеленение 1/3		
119	552458,615	1369179,896
102	552456,990	1369187,180
101	552453,340	1369197,900
100	552447,110	1369206,640
99	552438,520	1369213,140
98	552427,630	1369218,860
97	552408,910	1369224,610
96	552396,910	1369230,240
93	552380,680	1369246,580
92	552373,030	1369256,540
91	552367,690	1369267,300
90	552359,720	1369284,260
89	552354,570	1369294,980
88	552345,330	1369310,220
87	552336,450	1369323,700
86	552327,770	1369334,110
85	552324,150	1369335,360
1х	552317,131	1369310,318
130	552359,929	1369231,041
S= 427 227 м ²		

Детский сад состоит из одного земельного участка, предназначенный под общественно-деловую зону.

Участок В7

№ п/п	Координаты (м)	
	X	Y
Участок № В7 (Детский сад)		
12В	551672,908	1368797,136
10В	551624,998	1368859,971
14В	551563,137	1368811,996
13В	551610,531	1368749,839
S= 6152,16 м ²		

Инв. № подл	Лист и дата	Взам. инв. №

Оздоровительный клуб состоит из одного земельного участка, предназначенный под общественно-деловую зону.

Участок В8

№ п/п	Координаты (м)	
	X	Y
Участок № В8 (Оздоровительный клуб)		
13в	551610,531	1368749,839
14в	551563,137	1368811,996
15в	551482,773	1368749,672
16в	551529,496	1368688,394
S= 7892,77 м ²		

Церковь состоит из одного земельного участка, предназначенный под общественно-деловую зону.

Участок У15

№ п/п	Координаты (м)	
	X	Y
Участок № У15(церковь)		
24ц	552218,349	1369076,496
22ц	552199,942	1369201,859
26ц	552122,148	1369226,313
120	552137,650	1369122,320
119	552141,150	1369096,130
25ц	552148,323	1369038,971
S= 1042,84 м ²		

Инв. № градл.	
Листы и дата	
Взам. инв. №	


Изм.	Колуч.	Лист	№ док.	Подпись	Дата	014/02-015-0ПЗ	Лист
							70

Филиал федерального государственного бюджетного учреждения "Федеральная кадастровая палата Федерального агентства геодезической регистрации, кадастра и картографии" по Республике Башкортостан
(полное наименование органа кадастрового учета)

КАДАСТРОВАЯ ВЫПИСКА О ЗЕМЕЛЬНОМ УЧАСТКЕ
"29" сентября 2014 г. № 02/14/1-669138

КВ.1

1	Кадастровый номер: 02:44:110901:238	2	Лист № 1	3	Всего листов: 14
4	Номер кадастрового квартала: 02:44:110901				
Общие сведения					
5	Предельные номера: 02:44:000000:163, 02:44:110901:54	7	Дата внесения номера в государственный кадастр недвижимости: 27.06.2014		
6					
8	Местоположение: Местоположение установлено относительно ориентира, расположенного в границах участка. Почтовый адрес ориентира: 450000 Республика Башкортостан, р-н Стерлитамакский				
9	Категория земель: Земли сельскохозяйственного назначения				
10	Разрешенное использование: Для сельскохозяйственного производства				
11	Площадь: 630477+-6948 кв. м	12	Кадастровая стоимость (руб.): 2370593.52	13	Системы координат: МСК-02, зона 1
Сведения о правах:					
14	Правообладатель Федоров Максим Николаевич	Вид права Собственность	Особые отметки ---	Документ ---	Адрес для связи с правообладателем Республика Башкортостан, г. Стерлитамак, ул. Щербакова, д. 7, кв. 109
15	Особые отметки: Сведения о зонах прилегают на листе № 2 Характер сведений государственного кадастра недвижимости (статус записи о земельном участке): ---				
17	Дополнительные сведения	17.1			
		17.2	Александрова Роза Равиловна, ООО "РайЗемПроект", 02-10-43		
		17.3	25.06.2014		



В.А. Ишмуратов

(инициалы, фамилия)


(наименование должности)

КАДАСТРОВАЯ ВЫПИСКА О ЗЕМЕЛЬНОМ УЧАСТКЕ

"29" сентября 2014 г. № 02/14/1-669138

Кв.1

1	Кадастровый номер: 02:44:110901:238	2	Лист №2	3	Всего листов: 14
Сведения о территориальных зонах и зонах с особыми условиями использования территорий					
№ п/п.	Описание зоны				
1	2				
15	Земельный участок частично входит в Зону: "РБ. Стерлитамакский район. Охранная зона ВД 6 кв Ф-4 Порошковая-Танеевка, Ф-9 Порошковая Р. Саскуль, Ф-19 Порошковая-Хрипуновка, Ф-24 Порошковая-Карьер ООО "Башкирэнерго", 02.00.2.41, сведения о которой внесены в государственный кадастр недвижимости на основании Постановления "О порядке установления охранных зон объектов электросетевого хозяйства и особых условий использования земельных участков, расположенных в границах таких зон" от 24.02.2009 № 160. В государственном кадастре недвижимости отсутствуют сведения о частях земельного участка, входящих в Зону: "РБ. Стерлитамакский район. Охранная зона ВД 6 кв Ф-4 Порошковая-Танеевка, Ф-9 Порошковая Р. Саскуль, Ф-19 Порошковая-Хрипуновка, Ф-24 Порошковая-Карьер ООО "Башкирэнерго", 02.00.2.41, сведения о которой внесены в государственный кадастр недвижимости на основании Постановления "О порядке установления охранных зон объектов электросетевого хозяйства и особых условий использования земельных участков, расположенных в границах таких зон" от 24.02.2009 № 160.				



(наименование должности)


В.А. Ишмуратов

(инициалы, фамилия)

КАДАСТРОВАЯ ВЫПИСКА О ЗЕМЕЛЬНОМ УЧАСТКЕ
 от 29 сентября 2014 г. № 02/14/1-669138

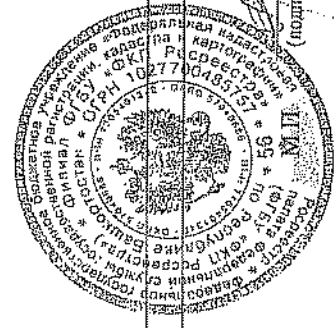
КВ.2

1	Кадастровый номер: 02:44:110901:238 План (чертеж, схема) земельного участка	2	Лист № 3	3	Всего листов: 14
---	--	---	----------	---	------------------



4

5	Масштаб 1:25000	Условные знаки: —			
---	-----------------	-------------------	--	--	--



В.А. Ишмуратов
 (инициалы, фамилия)

(наименование должности)

(подпись)

КАДАСТРОВАЯ ВЫПИСКА О ЗЕМЕЛЬНОМ УЧАСТКЕ
"29" сентября 2014 г. № 02/14/1-669138

КВ.3

1		Кадастровый номер: 02:44:110901:238		2	Лист № 4	3	Всего листов: 14
Сведения о частях земельного участка и обременениях							
4	Номер п/п	Учетный номер части	Площадь (м²)	4	Лица, в пользу которых установлены обременения	5	Государственное унитарное сельскохозяйственное предприятие совхоз "Рошинский"
	1	2	3				
1	1	—	весь	Аренда			



(наименование должности)


В.А. Ишмуратов

(инициалы, фамилия)

КАДАСТРОВАЯ ВЫПИСКА О ЗЕМЕЛЬНОМ УЧАСТКЕ
 "29" сентября 2014 г. № 02/14/1-669138

КВ-5

1		Кадастровый номер: 02:44:110901:238		2		Лист № 5		3		Всего листов: 14	
Описание местоположения границ земельного участка											
Номер п/п	Номер точки	Номер точки	Дирекционный угол	Горизонтальное проложение (м)	Описание закрепления на местности	Номера смежных участков	Общие отметки				
	2	3	4	5	6	7	8				
1	1	117	29° 33'	97.92	---	---	---				
2	2	1	28° 54'	72.69	---	---	---				
3	3	2	34° 43'	48.47	---	---	---				
4	4	3	34° 35'	8.25	---	---	---				
5	5	4	34° 53'	7.76	---	---	---				
6	6	5	38° 37'	155.04	---	---	---				
7	7	6	335° 55'	3.82	---	02:44:110901:38	Адрес отсутствует				
8	8	7	25° 7'	15.47	---	02:44:110901:38	Адрес отсутствует				
9	9	8	23° 14'	21.96	---	02:44:110901:38	Адрес отсутствует				
10	10	9	25° 45'	13.26	---	02:44:110901:38	Адрес отсутствует				
11	11	10	41° 15'	22.46	---	02:44:110901:38	Адрес отсутствует				
12	12	11	40° 57'	24.52	---	02:44:110901:38	Адрес отсутствует				
13	13	12	56° 15'	11.90	---	02:44:110901:38	Адрес отсутствует				
14	14	13	46° 23'	23.88	---	02:44:110901:38	Адрес отсутствует				
15	15	14	40° 3'	47.35	---	02:44:110901:38	Адрес отсутствует				
16	16	15	32° 59'	27.97	---	02:44:110901:38	Адрес отсутствует				
17	17	16	42° 32'	26.82	---	02:44:110901:38	Адрес отсутствует				
18	18	17	38° 24'	45.73	---	02:44:110901:38	Адрес отсутствует				
19	19	18	32° 50'	15.20	---	02:44:110901:38	Адрес отсутствует				
20	20	19	32° 3'	7.76	---	02:44:110901:38	Адрес отсутствует				
21	21	20	49° 51'	17.23	---	02:44:110901:38	Адрес отсутствует				
22	22	21	39° 28'	27.23	---	02:44:110901:38	Адрес отсутствует				
23	23	22	35° 46'	47.20	---	02:44:110901:38	Адрес отсутствует				
24	24	23	41° 16'	28.83	---	02:44:110901:38	Адрес отсутствует				
25	25	24	40° 43'	37.50	---	02:44:110901:38	Адрес отсутствует				
26	26	25	303° 41'	28.61	---	02:44:110901:38	Адрес отсутствует				
27	27	26	302° 9'	35.31	---	02:44:110901:38	Адрес отсутствует				



В.А. Ишмуратов

КАДАСТРОВАЯ ВЫПИСКА О ЗЕМЕЛЬНОМ УЧАСТКЕ
"29" сентября 2014 г. № 02/14/1-669138

КВ.5

1		Кадастровый номер: 02:44:110901:238		2		3		4	
Описание местоположения границ земельного участка									
Номер п/п	Номер точки	Номер точки	Дирекционный угол	Горизонтальное проложение (м)	Описание закрепления на местности	Номера смежных участков		Особые отметки	
1	2	3	4	5	6	7	8		
28	28	27	302° 6'	29.03					
29	29	28	306° 60'	8.08					
30	30	29	302° 0'	48.08					
31	31	30	306° 28'	75.56					
32	32	31	309° 47'	12.30					
33	33	32	321° 45'	16.53					
34	34	33	320° 27'	13.76					
35	35	34	306° 41'	221.79					
36	36	35	306° 42'	8.08					
37	37	36	55° 18'	0.16					
38	38	37	306° 29'	1.19					
39	39	38	245° 23'	0.79					
40	40	39	236° 41'	32.25					
41	41	40	233° 23'	20.91		02:44:110901:38			Адрес отсутствует
42	42	41	239° 4'	11.90		02:44:110901:38			Адрес отсутствует
43	43	42	256° 9'	29.78		02:44:110901:38			Адрес отсутствует
44	44	43	259° 37'	32.48		02:44:110901:38			Адрес отсутствует
45	45	44	260° 13'	57.22		02:44:110901:38			Адрес отсутствует
46	46	45	260° 50'	37.85		02:44:110901:38			Адрес отсутствует
47	47	46	260° 48'	27.84		02:44:110901:38			Адрес отсутствует
48	48	47	258° 24'	28.78		02:44:110901:38			Адрес отсутствует
49	49	48	253° 30'	16.08		02:44:110901:38			Адрес отсутствует
50	50	49	115° 7'	1.60		02:44:110901:38			Адрес отсутствует
51	51	50	197° 37'	153.72		02:44:110901:38			Адрес отсутствует
52	52	51	196° 27'	14.66		02:44:110901:38			Адрес отсутствует
53	53	52	198° 29'	20.06		02:44:110901:38			Адрес отсутствует
54	54	53	197° 37'	211.51					



(наименование должности)

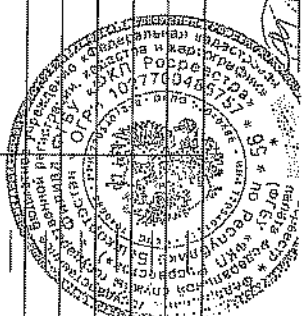
В.А. Ишмуратов

(инициалы фамилия)

КАДАСТРОВАЯ ВЫПИСКА О ЗЕМЕЛЬНОМ УЧАСТКЕ
 "29" сентября 2014 г. № 02/14/1-669138

КВ.5

1		Кадастровый номер: 02:44:110901:238		2		Лист № 7		3		Всего листов: 14	
Описание местоположения границ земельного участка											
Номер п/п	Номер точки	Номер точки	Дирекционный угол	Горизонтальное проложение (м)	Описание закрепления на местности	Номера смежных участков	Особые отметки				
1	2	3	4	5	6	7	8				
55	55	54	216° 21'	100.09							
56	56	55	295° 9'	6.87							
57	57	56	280° 42'	97.09							
58	58	57	228° 27'	2.82		02:44:110901:38	Адрес отсутствует				
59	59	58	214° 40'	13.64		02:44:110901:38	Адрес отсутствует				
60	60	59	195° 25'	1.20		02:44:110901:38	Адрес отсутствует				
61	61	60	193° 18'	19.62		02:44:110901:38	Адрес отсутствует				
62	62	61	187° 9'	10.92		02:44:110901:38	Адрес отсутствует				
63	63	62	174° 7'	9.76		02:44:110901:38	Адрес отсутствует				
64	64	63	163° 55'	13.75		02:44:110901:38	Адрес отсутствует				
65	65	64	169° 21'	9.90		02:44:110901:38	Адрес отсутствует				
66	66	65	182° 3'	10.94		02:44:110901:38	Адрес отсутствует				
67	67	66	195° 52'	10.57		02:44:110901:38	Адрес отсутствует				
68	68	67	204° 55'	12.08		02:44:110901:38	Адрес отсутствует				
69	69	68	204° 56'	23.60		02:44:110901:38	Адрес отсутствует				
70	70	69	198° 27'	22.91		02:44:110901:38	Адрес отсутствует				
71	71	70	188° 41'	20.60		02:44:110901:38	Адрес отсутствует				
72	72	71	182° 29'	23.49		02:44:110901:38	Адрес отсутствует				
73	73	72	173° 6'	25.78		02:44:110901:38	Адрес отсутствует				
74	74	73	167° 24'	19.17		02:44:110901:38	Адрес отсутствует				
75	75	74	167° 27'	33.40		02:44:110901:38	Адрес отсутствует				
76	76	75	172° 4'	24.06		02:44:110901:38	Адрес отсутствует				
77	77	76	177° 50'	20.05		02:44:110901:38	Адрес отсутствует				
78	78	77	180° 0'	18.12		02:44:110901:38	Адрес отсутствует				
79	79	78	164° 36'	15.85		02:44:110901:38	Адрес отсутствует				
80	80	79	159° 52'	21.47		02:44:110901:38	Адрес отсутствует				
81	81	80	156° 8'	33.72		02:44:110901:38	Адрес отсутствует				



В.А. Ишмуратов

КАДАСТРОВАЯ ВЫПИСКА О ЗЕМЕЛЬНОМ УЧАСТКЕ
"29" сентября 2014 г. № 02/14/1-669138

КВ.5

1		Кадастровый номер: 02:44:110901:238		2	Лист № 8	3	Всего листов: 14
Описание местоположения границ земельного участка							
Номер п/п	Номер точки	Дирекционный угол	Горизонтальное проложение (м)	Описание закрепления на местности	Номера смежных участков	Особые отметки	
1	2	4	5	6	7	8	
82	81	159° 30'	31.32		02:44:110901:38	Адрес отсутствует	
83	82	160° 18'	49.82		02:44:110901:38	Адрес отсутствует	
84	83	160° 53'	40.40		02:44:110901:38	Адрес отсутствует	
85	84	154° 19'	4.66		02:44:110901:38	Адрес отсутствует	
86	85	160° 57'	3.83		02:44:110901:38	Адрес отсутствует	
87	86	129° 49'	13.55		02:44:110901:28	Адрес отсутствует	
88	87	123° 23'	16.14		02:44:110901:28	Адрес отсутствует	
89	88	121° 14'	17.82		02:44:110901:28	Адрес отсутствует	
90	89	115° 0'	11.83		02:44:110901:28	Адрес отсутствует	
91	90	115° 10'	18.74		02:44:110901:28	Адрес отсутствует	
92	91	117° 2'	12.08				
93	92	126° 59'	12.47				
94	93	-	-				
95	94	134° 54'	12.71		02:44:110901:28	Адрес отсутствует	
96	95	135° 17'	10.09				
97	95	-	-				
98	96	135° 0'	0.34		02:44:110901:28	Адрес отсутствует	
99	97	154° 52'	13.26				
100	98	162° 56'	19.58		02:44:110901:28	Адрес отсутствует	
101	99	151° 58'	12.17		02:44:110901:28	Адрес отсутствует	
102	100	143° 22'	10.89		02:44:110901:28	Адрес отсутствует	
103	101	125° 29'	10.73		02:44:110901:28	Адрес отсутствует	
104	102	108° 5'	11.28		02:44:110901:28	Адрес отсутствует	
105	103	102° 35'	17.13				
106	104	110° 0'	17.54				
107	105	111° 18'	20.62		02:44:110901:28	Адрес отсутствует	
108	106	102° 24'	12.77				

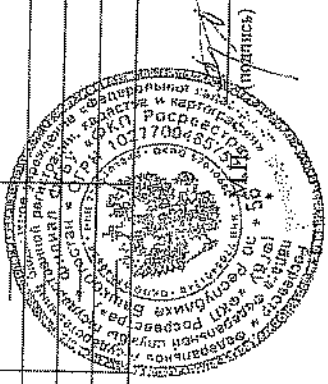


В.А. Ишмуратов

КАДАСТРОВАЯ ВЫПИСКА О ЗЕМЕЛЬНОМ УЧАСТКЕ
"29" сентября 2014 г. № 02/14/1-669138

КВ.5

1		Кадастровый номер: 02:44:110901:238		2		3		4	
Описание местоположения границ земельного участка									
Номер п/п	Номер точки	Номер точки	Дирекционный угол	Горизонтальное проложение (м)	Описание закрепления на местности	Номера смежных участков		Особые отметки	
1	2	3	4	5	6	7		8	
109	107	106	91° 4'	13.98					
110	108	107	83° 50'	11.56		02:44:110901:28		Адрес отсутствует	
111	109	108	73° 28'	14.05		02:44:110901:28		Адрес отсутствует	
112	110	109	68° 48'	16.59		02:44:110901:28		Адрес отсутствует	
113	111	110	69° 40'	21.53					
114	112	111	61° 46'	11.65					
115	113	112	42° 42'	12.89					
116	113	-	-	-					
117	114	113	66° 6'	13.16		02:44:110901:28		Адрес отсутствует	
118	115	114	21° 8'	35.37					
119	116	115	28° 43'	61.51					
120	117	116	30° 37'	101.21					
121	118	119	71° 20'	25.07					
122	119	120	97° 37'	26.42		02:44:110901:38		Адрес отсутствует	
123	120	121	115° 23'	30.16		02:44:110901:38		Адрес отсутствует	
124	121	122	135° 0'	12.35		02:44:110901:38		Адрес отсутствует	
125	122	123	209° 10'	7.18		02:44:110901:38		Адрес отсутствует	
126	123	124	239° 8'	37.43		02:44:110901:38		Адрес отсутствует	
127	124	125	240° 54'	36.39		02:44:110901:38		Адрес отсутствует	
128	125	126	240° 52'	26.78		02:44:110901:38		Адрес отсутствует	
129	126	127	338° 26'	13.58		02:44:110901:38		Адрес отсутствует	
130	127	128	345° 37'	27.71		02:44:110901:38		Адрес отсутствует	
131	128	129	15° 15'	15.93		02:44:110901:38		Адрес отсутствует	
132	129	118	34° 10'	22.38		02:44:110901:38		Адрес отсутствует	




(наименование должности)

В.А. Ишмуратов
(инициалы, фамилия)

КАДАСТРОВАЯ ВЫПИСКА О ЗЕМЕЛЬНОМ УЧАСТКЕ
"29" сентября 2014 г. № 02/14/1-669138

КВ.6

1		Кадастровый номер: 02:44:110901:238			2	3	4	5
1		Описание поворотных точек границ земельного участка			2	3	4	5
Номер точки	Координаты		Описание закрепления на местности	4	Особые отметки (точность определения)	3	2	1
	X	Y						
1	552178.95	1368874.54						
2	552115.31	1368839.42						
3	552075.47	1368811.82						
4	552068.68	1368807.14						
5	552062.31	1368802.70						
6	551941.17	1368705.94						
7	551937.68	1368707.50						
8	551923.67	1368700.93						
9	551903.49	1368692.27						
10	551891.55	1368686.51						
11	551874.66	1368671.70						
12	551856.14	1368655.63						
13	551849.53	1368645.74						
14	551833.06	1368628.45						
15	551796.82	1368597.98						
16	551773.36	1368582.75						
17	551753.60	1368564.62						
18	551717.76	1368536.22						
19	551704.99	1368527.98						
20	551698.41	1368523.86						
21	551687.30	1368510.69						
22	551666.28	1368493.38						
23	551627.98	1368465.79						
24	551606.31	1368446.78						
25	551577.89	1368422.32						
26	551562.02	1368446.13						
27	551543.23	1368476.02						
28	551527.80	1368500.61						

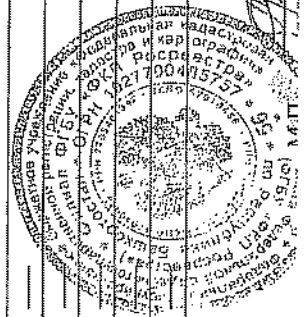


В.А. Ишмуратов

КАДАСТРОВАЯ ВЫПИСКА О ЗЕМЕЛЬНОМ УЧАСТКЕ
"29" сентября 2014 г. № 02/14/1-669138

КВ.6

1		Кадастровый номер: 02.44.110901.238		2	Лист № 11	3	Всего листов: 14
Номер точки	Описание поворотных точек границ земельного участка	Координаты		Описание закрепления на местности	Особые отметки (точность определения)		
		X	Y				
1		2	3	4	5		
29		551522.94	1368507.06		2.50		
30		551497.46	1368547.83		2.50		
31		551452.55	1368608.59		2.50		
32		551444.68	1368618.04		2.50		
33		551431.70	1368628.27		2.50		
34		551421.09	1368637.03		2.50		
35		551288.61	1368814.91		2.50		
36		551283.78	1368821.39		2.50		
37		551283.69	1368821.26		2.50		
38		551282.98	1368822.22		2.50		
39		551283.31	1368822.94		2.50		
40		551301.02	1368849.89		2.50		
41		551313.49	1368866.67		2.50		
42		551319.61	1368876.88		2.50		
43		551326.74	1368905.79		2.50		
44		551332.59	1368937.74		2.50		
45		551342.32	1368994.13		2.50		
46		551348.35	1369031.50		2.50		
47		551352.80	1369058.98		2.50		
48		551358.59	1369087.17		2.50		
49		551363.16	1369102.59		2.50		
50		551363.84	1369101.14		2.50		
51		551510.35	1369147.66		2.50		
52		551524.41	1369151.81		2.50		
53		551543.43	1369158.17		2.50		
54		551745.02	1369222.18		2.50		
55		551825.64	1369281.50		2.50		
56		551822.72	1369287.72		2.50		



В.А. Ишмуратов

КАДАСТРОВАЯ ВЫПИСКА О ЗЕМЕЛЬНОМ УЧАСТКЕ
"29" сентября 2014 г. № 02/14/1-669138

КВ.6

1		Кадастровый номер: 02:44:110901:238			2	Лист № 12	3	Всего листов: 14
Описание поворотных точек границ земельного участка								
Номер точки	Координаты			Описание закрепления на местности	Особые отметки (точность определения)			
	X	Y	Z					
1	2	3	4				5	
57	551804.68	1369383.12					2.50	
58	551806.55	1369385.23					2.50	
59	551817.77	1369392.99					2.50	
60	551818.93	1369393.31					2.50	
61	551838.02	1369397.82					2.50	
62	551848.85	1369399.18					2.50	
63	551858.56	1369398.18					2.50	
64	551871.77	1369394.37					2.50	
65	551881.50	1369392.54					2.50	
66	551892.43	1369392.93					2.50	
67	551902.60	1369395.82					2.50	
68	551913.56	1369400.91					2.50	
69	551934.96	1369410.86					2.50	
70	551956.69	1369418.11					2.50	
71	551977.05	1369421.22					2.50	
72	552000.52	1369422.24					2.50	
73	552026.11	1369419.14					2.50	
74	552044.82	1369414.96					2.50	
75	552077.42	1369407.70					2.50	
76	552101.25	1369404.38					2.50	
77	552121.29	1369403.62					2.50	
78	552139.41	1369403.62					2.50	
79	552154.69	1369399.41					2.50	
80	552174.85	1369392.02					2.50	
81	552205.69	1369378.38					2.50	
82	552235.03	1369367.41					2.50	
83	552281.93	1369350.61					2.50	
84	552320.10	1369337.38					2.50	




В.А. Ишмуратов

КАДАСТРОВАЯ ВЫПИСКА О ЗЕМЕЛЬНОМ УЧАСТКЕ
"29" сентября 2014 г. № 02/14/1-669138

КВ.6


1		Кадастровый номер: 02:44:110901:238		2	Лист № 13	3	Всего листов: 14
Описание поворотных точек границ земельного участка							
Номер точки	Координаты		Описание закрепления на местности	Особые отметки (точность определения)			
	X	Y					
1	2	3	4	5			
85	552324.30	1369335.36		2.50			
86	552327.92	1369334.11		2.50			
87	552336.60	1369323.70		2.50			
88	552345.48	1369310.22		2.50			
89	552354.72	1369294.98		2.50			
90	552359.72	1369284.26		2.50			
91	552367.69	1369267.30		2.50			
92	552373.18	1369256.54		2.50			
93	552380.68	1369246.58		2.50			
94	552389.65	1369237.58		2.50			
95	552396.82	1369230.48		2.50			
96	552397.06	1369230.24		2.50			
97	552409.06	1369224.61		2.50			
98	552427.78	1369218.86		2.50			
99	552438.52	1369213.14		2.50			
100	552447.26	1369206.64		2.50			
101	552453.49	1369197.90		2.50			
102	552456.99	1369187.18		2.50			
103	552460.72	1369170.46		2.50			
104	552466.72	1369153.98		2.50			
105	552474.21	1369134.77		2.50			
106	552476.95	1369122.30		2.50			
107	552477.21	1369108.32		2.50			
108	552475.97	1369096.83		2.50			
109	552471.97	1369083.36		2.50			
110	552465.97	1369067.89		2.50			
111	552458.49	1369047.70		2.50			
112	552452.98	1369037.44		2.50			



В.А. Ишмуратов

КАДАСТРОВАЯ ВЫПИСКА О ЗЕМЕЛЬНОМ УЧАСТКЕ
 "29" сентября 2014 г. № 02/14/1-669138

1		Кадастровый номер: 02:44:110901:238		2	Лист № 14	3	Всего листов: 14
Описание поворотных точек границ земельного участка							
Номер точки	Координаты		Описание закрепления на местности	Особые отметки (точность определения)			
	X	Y					
1	2	3	4	5			
113	552443.51	1369028.70	---	2.50			
114	552438.18	1369016.67	---	2.50			
115	552405.19	1369003.92	---	2.50			
116	552351.24	1368974.37	---	2.50			
117	552264.14	1368922.82	---	2.50			
118	552133.13	1369072.38	---	2.50			
119	552141.15	1369096.13	---	2.50			
120	552137.65	1369122.32	---	2.50			
121	552124.72	1369149.57	---	2.50			
122	552115.99	1369158.30	---	2.50			
123	552109.72	1369154.80	---	2.50			
124	552090.51	1369122.67	---	2.50			
125	552072.81	1369090.88	---	2.50			
126	552059.77	1369067.49	---	2.50			
127	552072.40	1369062.50	---	2.50			
128	552099.24	1369055.62	---	2.50			
129	552114.61	1369059.81	---	2.50			



В.А. Ишмуратов
 (инициалы, фамилия)

(наименование должности)