



КАРАР

РЕШЕНИЕ

О внесении изменений в Правила землепользования и застройки
территории сельского поселения Красноярский сельсовет
Стерлитамакского района Республики Башкортостан

Руководствуясь Федеральным законом от 06.10.2003 № 131-ФЗ «Об общих принципах организации местного самоуправления в Российской Федерации», статьей 46 Градостроительного кодекса Российской Федерации, решением Совета сельского поселения Красноярский сельсовет муниципального района Стерлитамакский район Республики Башкортостан от 11.04.2016 № 7/56 «Об утверждении Положения о порядке организации и проведения публичных слушаний на территории сельского поселения Красноярский сельсовет муниципального района Стерлитамакский район Республики Башкортостан», Постановлением о назначении и проведении публичных слушаний по внесению изменений в Правила землепользования и застройки сельского поселения Красноярский сельсовет муниципального района Стерлитамакский район Республики Башкортостан от 27.01.2020 г. № 08, Протоколом публичных слушаний от 07.04.2020 г., Уставом сельского поселения Красноярский сельсовет муниципального района Стерлитамакский район Республики Башкортостан, а так же учитывая обращение гражданина Карамзина В.И., Совет сельского поселения Красноярский сельсовет муниципального района Стерлитамакский район Республики Башкортостан р е ш и л:

1. Внести изменения в Правила землепользования и застройки территории сельского поселения Красноярский сельсовет Стерлитамакского района Республики Башкортостан в части установления на земельном участке территориальной зоны Ж-1 (жилая зона), (адресный ориентир: Республика Башкортостан, Стерлитамакский район, с/с Красноярский, с. Танеевка, ул. Центральная, д. 69, кадастровый номер земельного участка: 02:44:110401:97).

2. Настоящее решение в установленном порядке опубликовать на официальном сайте сельского поселения Красноярский сельсовет муниципального района Стерлитамакский район Республики Башкортостан <http://spkrasnoyar.ru/> и на информационном стенде.

3. Решение вступает в силу со дня его официального опубликования.

4. Контроль за исполнением настоящего решения возложить на постоянную комиссию по развитию предпринимательства, земельным вопросам, благоустройству и экологии (С.А. Белова).

Глава сельского поселения
Красноярский сельсовет
муниципального района
Стерлитамакский район
Республики Башкортостан

М.Г. Николаев

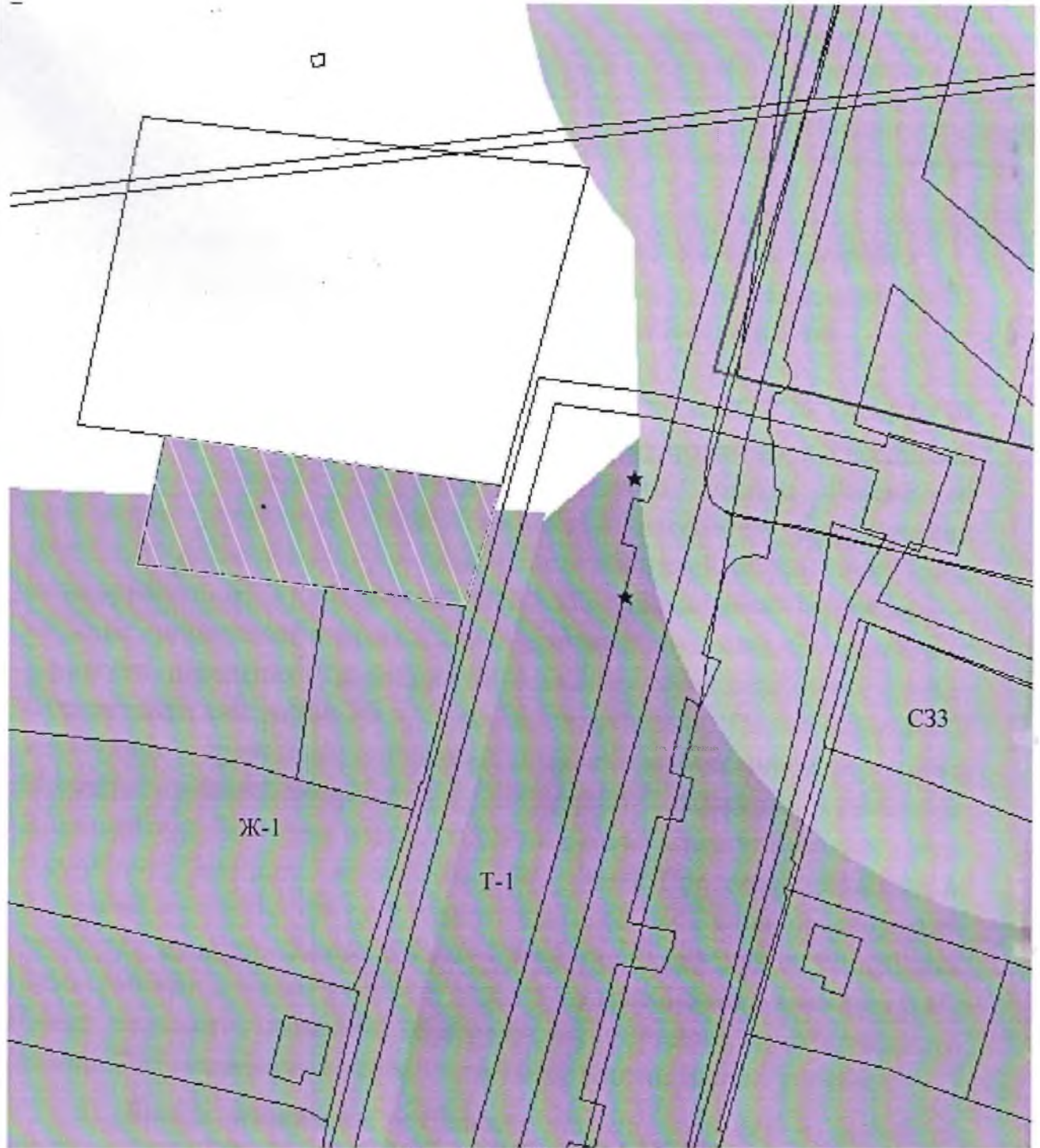
14 апреля 2020 г.

№ 05/57


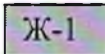
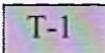
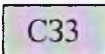
с. Новый Краснояр



Схема градостроительного зонирования (проектное положение)



Условные обозначения:

-  - рассматриваемый земельный участок с кадастровым номером 02:44:110401:97
-  - жилая территориальная зона
-  - зона транспортной инфраструктуры
-  - санитарно-защитная зона от предприятия животноводства

					11/11.2019-ТО			
Изм.	Лист	№ документа	Подпись	Дата	Заказчик: Карамзин В.И.	Стадия	Лист	Листов
Разраб.		Латыпова В.В.				ТО	14	14
Начальник		Сергеева Р.А.			Схема градостроительного зонирования (проектное положение)	МБУ "АПБ"		