

БАШКОРТОСТАН РЕСПУБЛИКАҢЫ
СТӘРЛЕТАМАК РАЙОНЫ
МУНИЦИПАЛЬ РАЙОНЫНЫҢ
КРАСНОЯР АУЫЛ СОВЕТЫ
АУЫЛ БИЛӘМӘҘЕ
СОВЕТЫ



СОВЕТ
СЕЛЬСКОГО ПОСЕЛЕНИЯ
КРАСНОЯРСКИЙ СЕЛЬСОВЕТ
МУНИЦИПАЛЬНОГО РАЙОНА
СТЕРЛИТАМАКСКИЙ РАЙОН
РЕСПУБЛИКИ БАШКОРТОСТАН

КАРАР

РЕШЕНИЕ

О внесении изменений в Правила землепользования и застройки
территории сельского поселения Красноярский сельсовет
Стерлитамакского района Республики Башкортостан

Руководствуясь Федеральным законом от 06.10.2003 № 131-ФЗ «Об общих принципах организации местного самоуправления в Российской Федерации», статьей 46 Градостроительного кодекса Российской Федерации, решением Совета сельского поселения Красноярский сельсовет муниципального района Стерлитамакский район Республики Башкортостан от 11.04.2016 № 7/56 «Об утверждении Положения о порядке организации и проведения публичных слушаний на территории сельского поселения Красноярский сельсовет муниципального района Стерлитамакский район Республики Башкортостан», Постановлением о назначении и проведении публичных слушаний по внесению изменений в Правила землепользования и застройки сельского поселения Красноярский сельсовет муниципального района Стерлитамакский район Республики Башкортостан от 10.02.2020 г. № 17, Протоколом публичных слушаний от 28.04.2020 г., Уставом сельского поселения Красноярский сельсовет муниципального района Стерлитамакский район Республики Башкортостан, а так же учитывая обращение гражданина Степанова В.В., Совет сельского поселения Красноярский сельсовет муниципального района Стерлитамакский район Республики Башкортостан р е ш и л:

1. Внести изменения в Правила землепользования и застройки территории сельского поселения Красноярский сельсовет Стерлитамакского района Республики Башкортостан в части утверждения карт градостроительного зонирования сельского поселения Красноярский сельсовет (прилагаются).

2. Настоящее решение в установленном порядке опубликовать на официальном сайте сельского поселения Красноярский сельсовет муниципального района Стерлитамакский район Республики Башкортостан <http://spkrasnoyar.ru/> и на информационном стенде.

3. Решение вступает в силу со дня его официального опубликования.

4. Контроль за исполнением настоящего решения возложить на постоянную комиссию по развитию предпринимательства, земельным вопросам, благоустройству и экологии (С.А. Белова).

Глава сельского поселения
Красноярский сельсовет
муниципального района
Стерлитамакский район
Республики Башкортостан

М.Г. Николаев

12 мая 2020 г.
№ 06/64
с. Новый Краснояр

ВЕРНО: *Н.П. Белова* Белова Н.П.
Управляющий делами администрации
сельского поселения Красноярский сельсовет
муниципального района
Стерлитамакский район Республики Башкортостан
Н.П. Белова 20 *10* г.










Карта градостроительного зонирования
села Танеевка сельского поселения Красноярский сельсовет
муниципального района Стерлитамакский район Республики Башкортостан

Приложение № 1
к решению Совета сельского поселения
Красноярский сельсовет
муниципального района
Стерлитамакский район
Республики Башкортостан

12 мая 2020 г. № 06/64



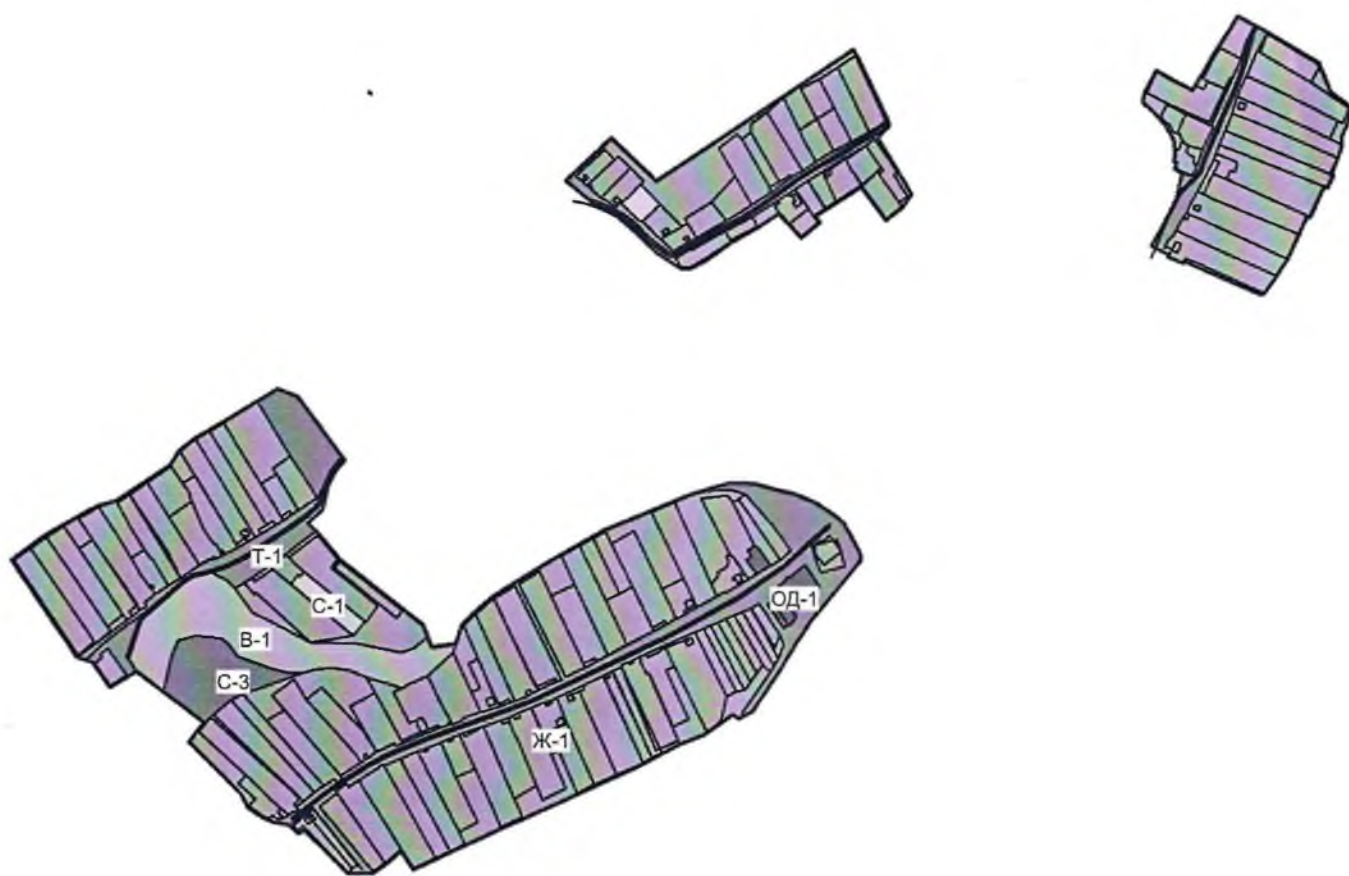
Условные обозначения:

-  - Жилая территориальная зона (Ж-1)
-  - Общественная территориальная зона (ОД-1)
-  - Территориальная зона водных объектов (В-1)
-  - Территориальная зона транспортной инфраструктуры (Т-1)
-  - Территориальная зона сельскохозяйственного использования (С-1)
-  - Территориальная зона сельскохозяйственного использования (С-3)
-  - Территориальная зона специального назначения (СП-1)
- - Граница населенного пункта









Карта градостроительного зонирования
деревни Чувашский Куганак сельского поселения Красноярский сельсовет
муниципального района Стерлитамакский район Республики Башкортостан

Приложение № 1
к решению Совета сельского поселения
Красноярский сельсовет
муниципального района
Стерлитамакский район
Республики Башкортостан

И. И. И. И. И. 2019г. № *06/64*




Условные обозначения:

-  - Жилая территориальная зона (Ж-1)
-  - Общественная территориальная зона (ОД-1)
-  - Территориальная зона водных объектов (В-1)
-  - Территориальная зона транспортной инфраструктуры (Т-1)
-  - Территориальная зона сельскохозяйственного использования (С-1)
-  - Территориальная зона сельскохозяйственного использования (С-3)
-  - Территориальная зона специального назначения (СП-1)
-  - Граница населенного пункта









Карта градостроительного зонирования
села Танеевка сельского поселения Красноярский сельсовет
муниципального района Стерлитамакский район Республики Башкортостан

Приложение № 1
к решению Совета сельского поселения
Красноярский сельсовет
муниципального района
Стерлитамакский район
Республики Башкортостан

12 мая 2019 2019г. № *06/64*



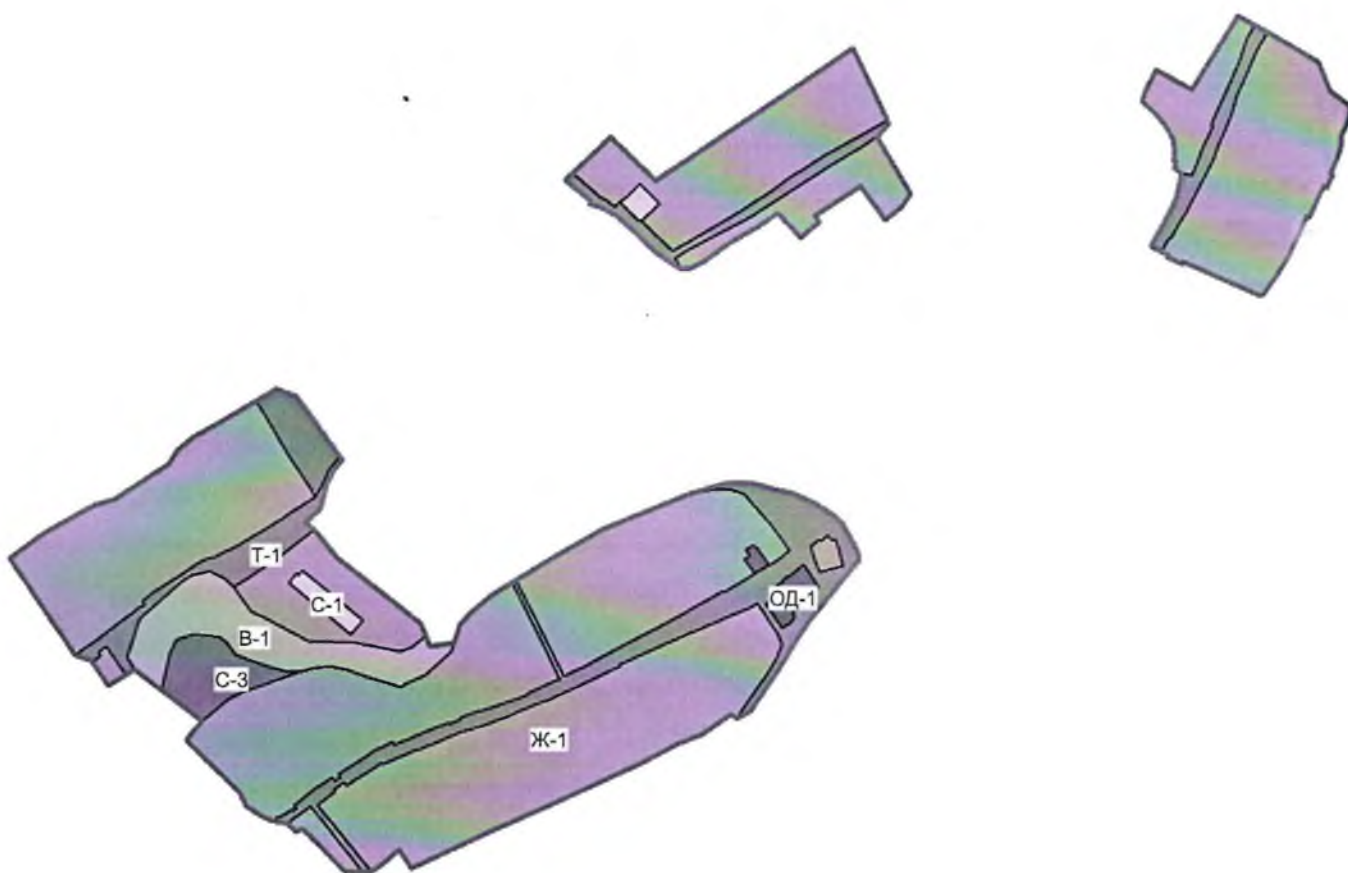
Условные обозначения:

-  - Жилая территориальная зона (Ж-1)
-  - Общественная территориальная зона (ОД-1)
-  - Территориальная зона водных объектов (В-1)
-  - Территориальная зона транспортной инфраструктуры (Т-1)
-  - Территориальная зона сельскохозяйственного использования (С-1)
-  - Территориальная зона сельскохозяйственного использования (С-3)
-  - Территориальная зона специального назначения (СП-1)
-  - Граница населенного пункта









Карта градостроительного зонирования
деревни Чувашский Куганак сельского поселения Красноярский сельсовет
муниципального района Стерлитамакский район Республики Башкортостан

Приложение № 1
к решению Совета сельского поселения
Красноярский сельсовет
муниципального района
Стерлитамакский район
Республики Башкортостан

В. Мавлянов
2019г. № 06/64



Условные обозначения:

-  - Жилая территориальная зона (Ж-1)
-  - Общественная территориальная зона (ОД-1)
-  - Территориальная зона водных объектов (В-1)
-  - Территориальная зона транспортной инфраструктуры (Т-1)
-  - Территориальная зона сельскохозяйственного использования (С-1)
-  - Территориальная зона сельскохозяйственного использования (С-3)
-  - Территориальная зона специального назначения (СП-1)
-  - Граница населенного пункта